

Porter à connaissance SCoT Bergeracois

ANNEXES 1

CARTOGRAPHIE

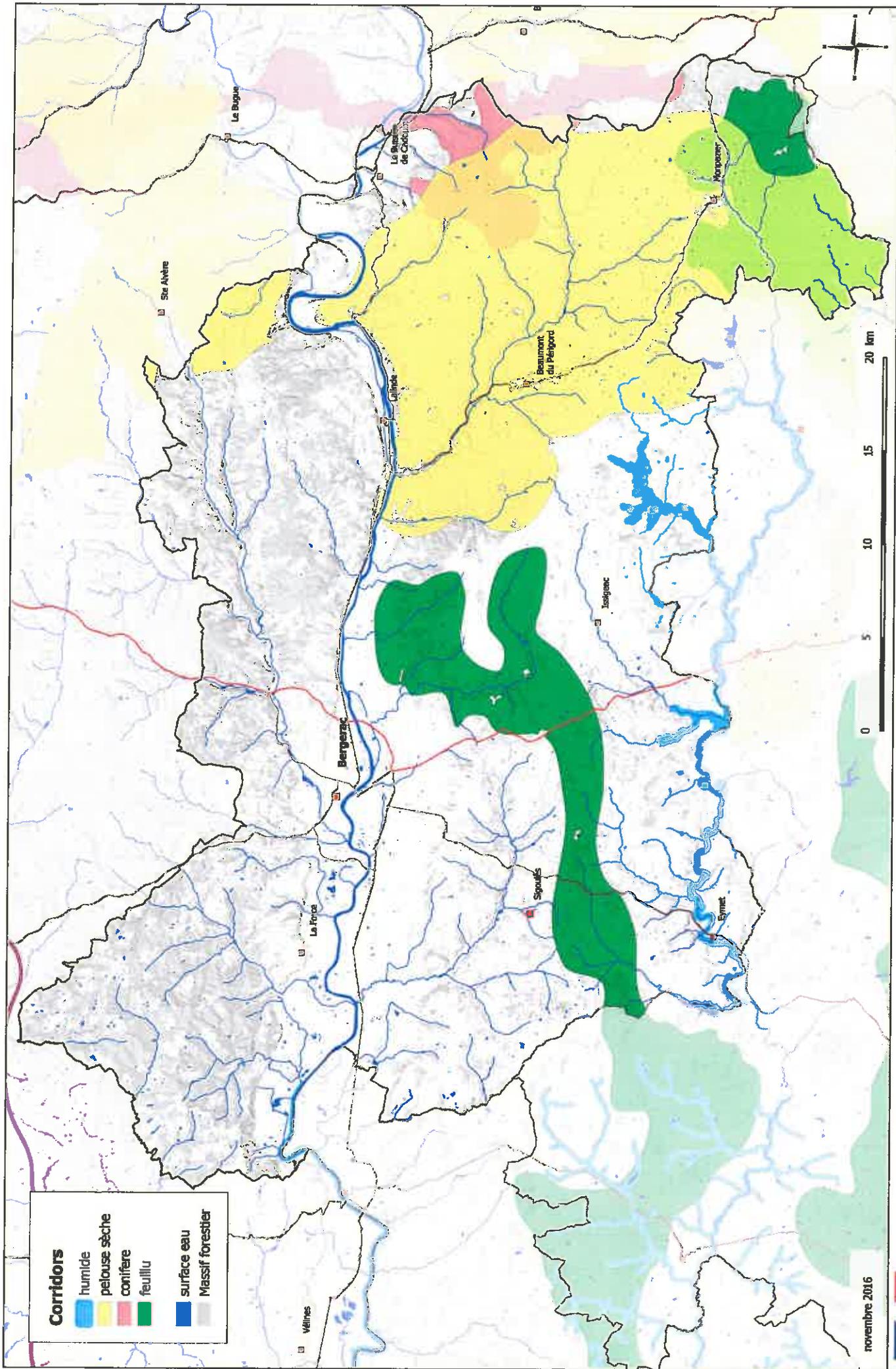
SERVITUDES

A- MILIEU NATUREL ET BIODIVERSITE

cartographique

Liste des documents annexés :

- Patrimoine naturel – Milieux terrestres
- Zonage SRCE – Corridors
- Patrimoine naturel – Milieux aquatiques
- Continuité écologique – hydromorphologie – zones humides – plans d'eau



Corridors

- humide
- pelouse sèche
- conifère
- feuillu
- surface eau
- Massif forestier

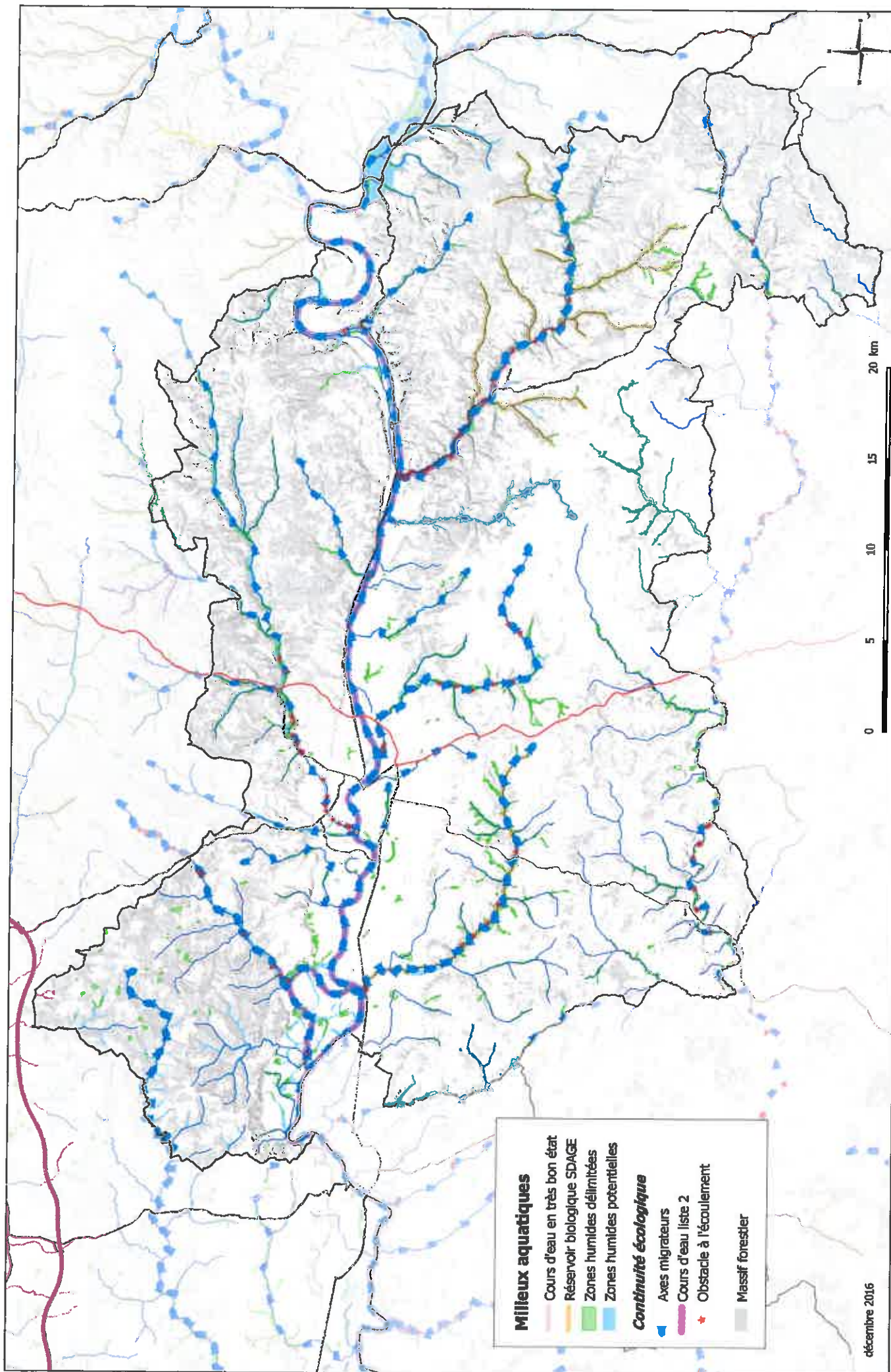


PRÉFÈTE DE LA DORDOGNE
 Direction Départementale des Territoires
 Chê Administrative - 24024 PERIGUEUX CEDEX

SCoT du Bergeracois élargi
ZONAGES SRCE - Corridors

Sources de données :
 DDT 24 - SEER 2016
 DREAL72 2015
 IGN RGE© 2016

novembre 2016



Milieux aquatiques

- Cours d'eau en très bon état
- Réservoir biologique SDAGE
- Zones humides délimitées
- Zones humides potentielles

Continuité écologique

- ▶ Axes migrateurs
- Cours d'eau liste 2
- ★ Obstacle à l'écoulement
- Massif forestier

décembre 2016

0 5 10 15 20 km

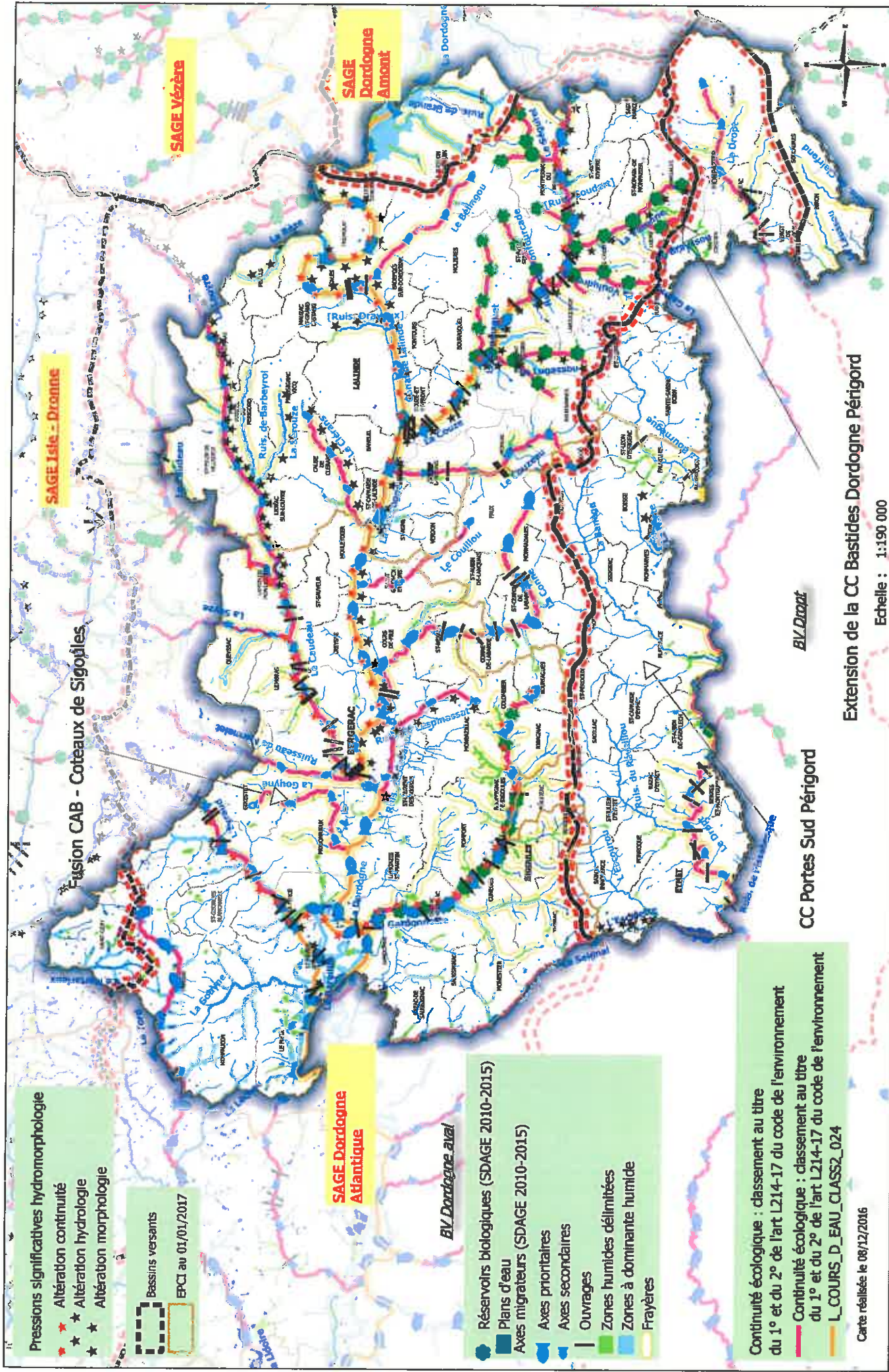


PRÉFÈTE DE LA DORDOGNE
 Direction Départementale des Territoires
 Cité Administrative - 24024 PERIGUEUX CEDEX



SCoT du Bergeracois élargi
Patrimoine naturel - Milieux aquatiques

Sources de données :
 DDT 24 - SEER 2015
 SIE Adour-Garonne SDAGE 2016
 IGN RGE© 2016



Pressions significatives hydromorphologie

- ★ Altération continuité
- ★ Altération hydrologie
- ★ Altération morphologie

Bassins versants
EPCI au 01/01/2017

SAGE Dordogne Atlantique

BV Dordogne aval

- Réservoirs biologiques (SDAGE 2010-2015)
- Plans d'eau
- Axes migrateurs (SDAGE 2010-2015)
- Axes prioritaires
- Axes secondaires
- Ouvrages
- Zones humides délimitées
- Zones à dominante humide
- Frayères

Continuité écologique : classement au titre du 1° et du 2° de l'art L214-17 du code de l'environnement

- Continuité écologique : classement au titre du 1° et du 2° de l'art L214-17 du code de l'environnement
- L_COURS_D_EAU_CLASS2_024

Carte réalisée le 08/12/2016

SAGE Isle - Dronne

SAGE Vézère

SAGE Dordogne Amont

BV Dordogne

CC Portes Sud Périgord

Extension de la CC Bastides Dordogne Périgord

Echelle : 1:190 000

B – PATRIMOINE NATUREL ET BÂTI

cartographique

Liste des documents annexés :

- ▣ Patrimoine culturel naturel et bâti Dordogne -Classement
- ▣ Patrimoine culturel et naturel SCOT Bergeracois
- Unités paysagères et régions naturelles
- Etat de connaissance des protections archéologiques – mai 2017

Légende

Réseau routier principal

- Autoroute
- Autre
- Départementale
- Nationale

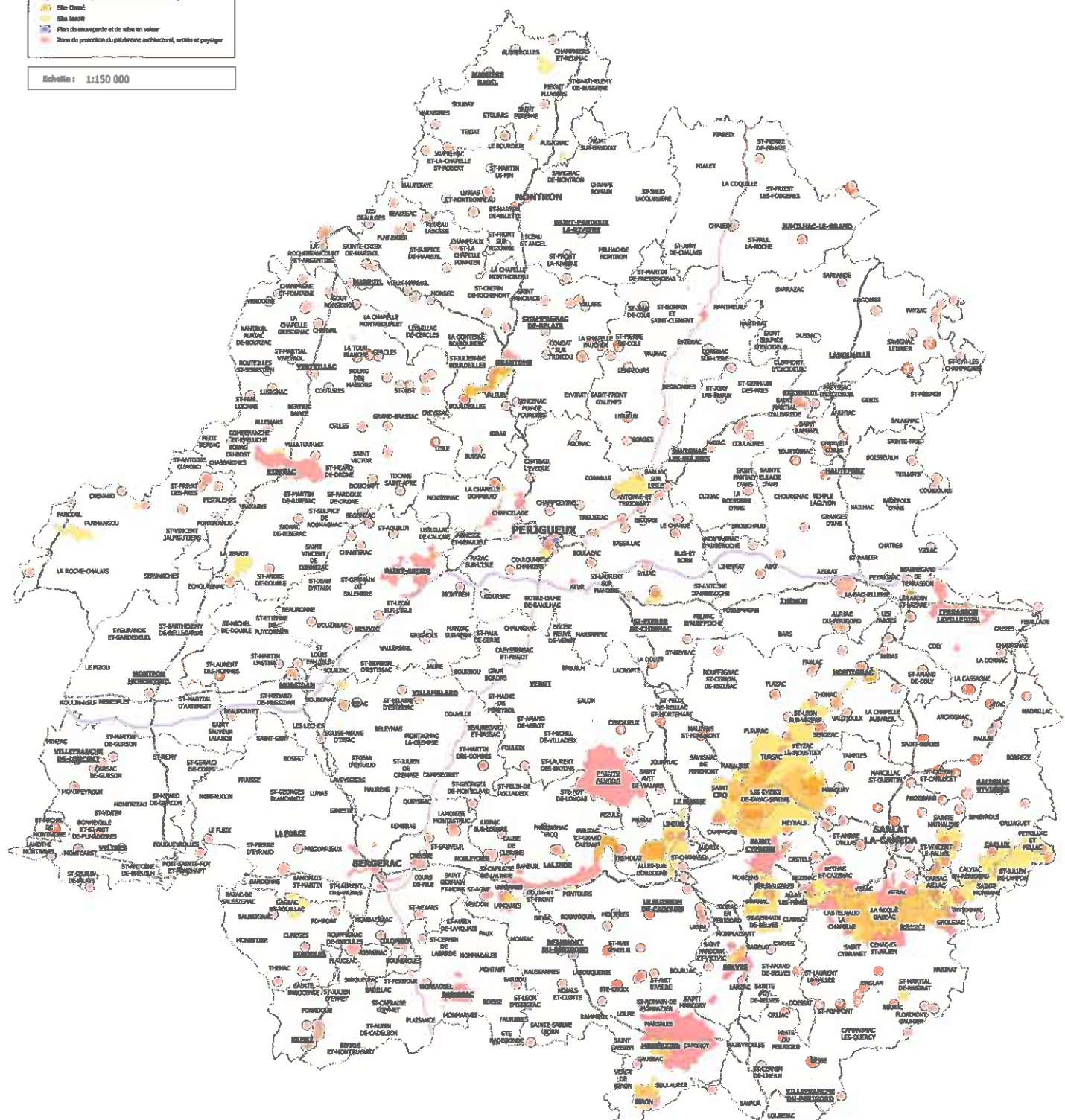
Limites administratives

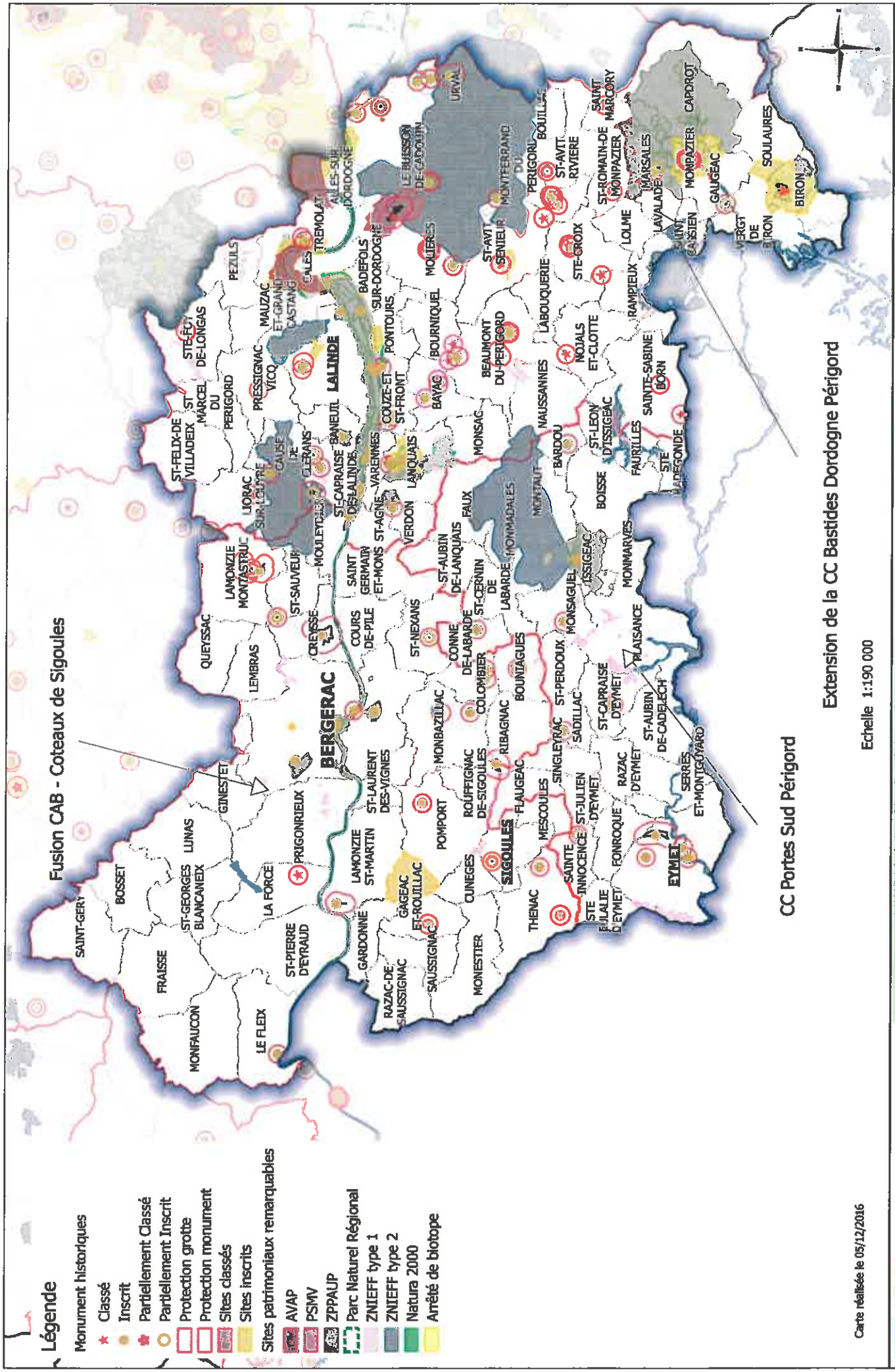
- Limite de commune
- Limite de Communauté de Communes

Protection patrimoniale

- Patrimoine de protection des monuments historiques
- Site classé
- Site inscrit
- Plan de sauvegarde et de mise en valeur
- Zone de protection du patrimoine architectural, urbain et paysager

Echelle : 1:150 000





Légende

- Monument historiques**
- ★ Classé
 - Inscrit
 - ★ Partiellement Classé
 - Partiellement Inscrit
 - Protection grotte
 - Protection monument
 - Sites classés
 - Sites inscrits
- Sites patrimoniaux remarquables**
- AVAP
 - PSMV
 - ZPPAUP
 - Parc Naturel Régional
 - ZNIEFF type 1
 - ZNIEFF type 2
 - Natura 2000
 - Arrêté de biotope

Fusion CAB - Coteaux de Sigoules

Extension de la CC Bastides Dordogne Périgord

CC Portes Sud Périgord

Echelle 1:190 000

Carte réalisée le 05/12/2016

Sources de données :
 DDT - 24
 Insee
 IGN RGCE © 2012

SCOT Bergeracois
 Patrimoine culturel et naturel

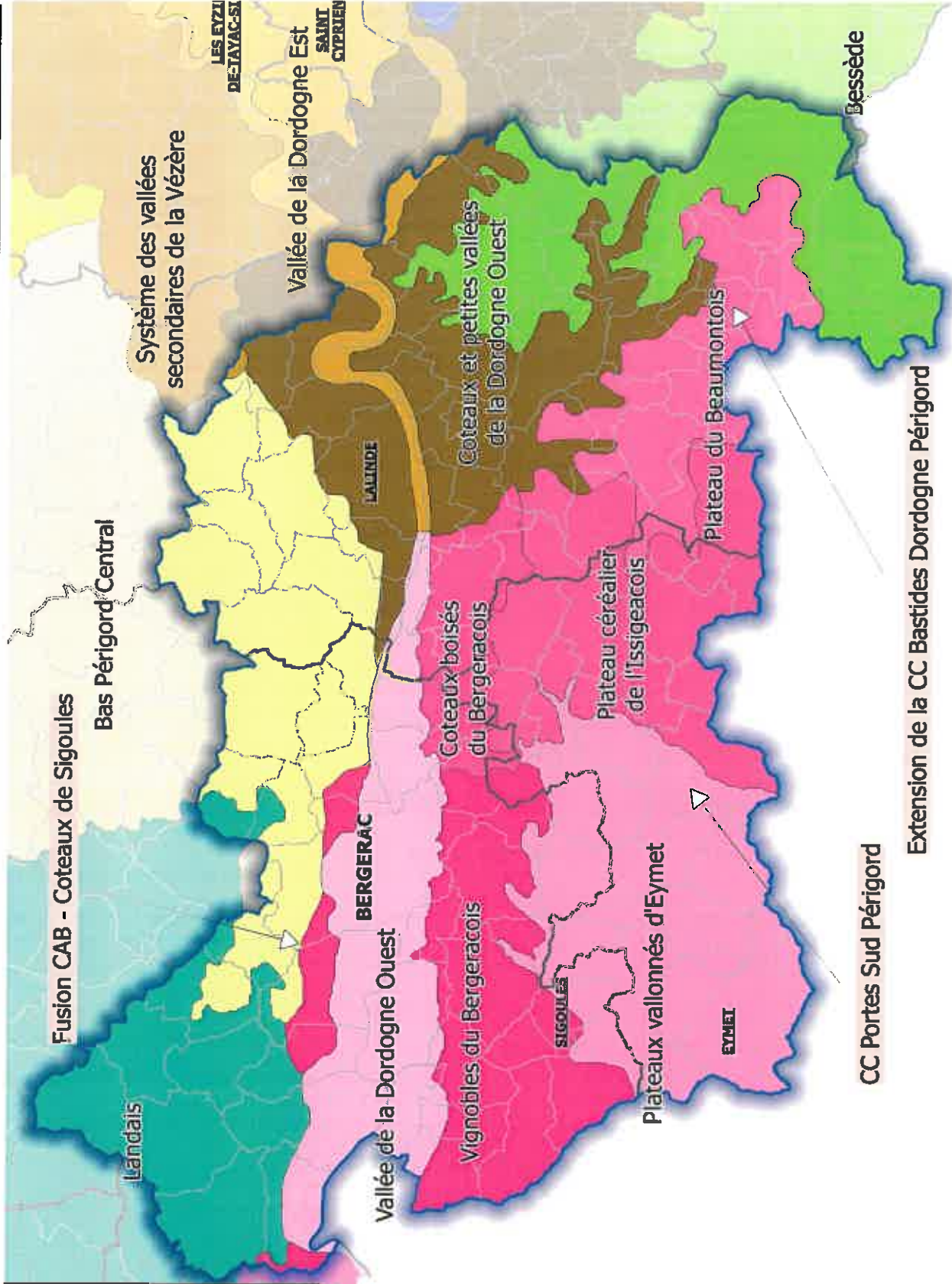
SCoT Bergeracois : Unités paysagères et régions naturelles étude C.A.U.E du C.G. 24



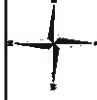
UNITES PAYSAGERES

- 1 Périgord cristallin des feuillandiers
- 2 Périgord cristallin des eaux vives
- 3 Périgord Ribéracois
- 4 Double et Landais
- 5 Périgord Bergeracois
- 6 Périgord Central
- 7 Marge du bassin de Brive
- 8 Causses périgourdins
- 9 Périgord Sarladais
- 10 Bessède

□ EPCI au 01/01/2017

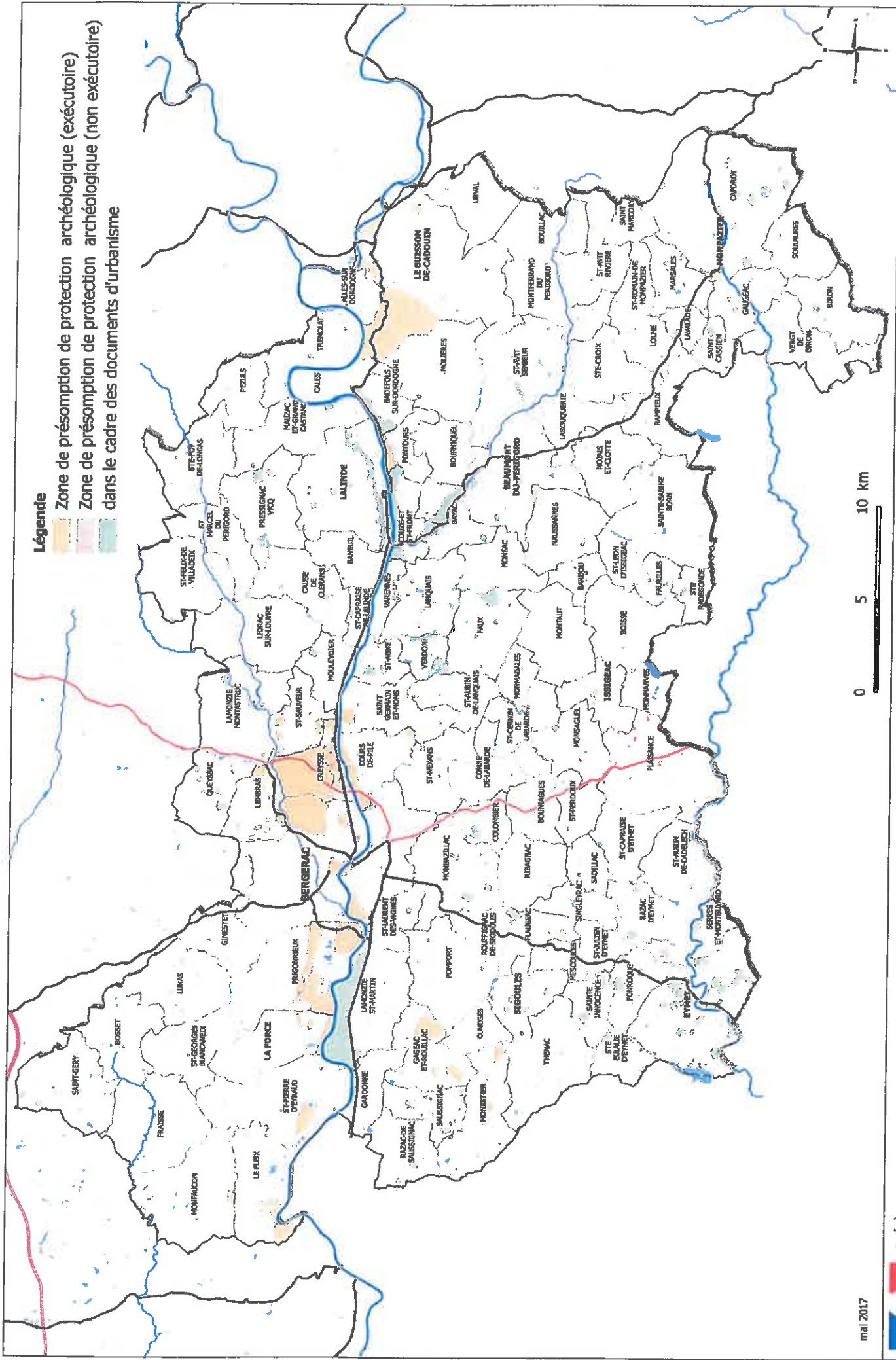


PREFET DE LA DORDOGNE
 Direction Départementale des Territoires
 Cité Administrative - 24 024 PERIGUEUX CEDEX



Carte réalisée le 01/12/2016

Sources de données :
 IGN RGE© 2012
 Insee référence statistique 2012



Légende

- Zone de présomption de protection archéologique (exécutoire)
- Zone de présomption de protection archéologique (non exécutoire)
- dans le cadre des documents d'urbanisme



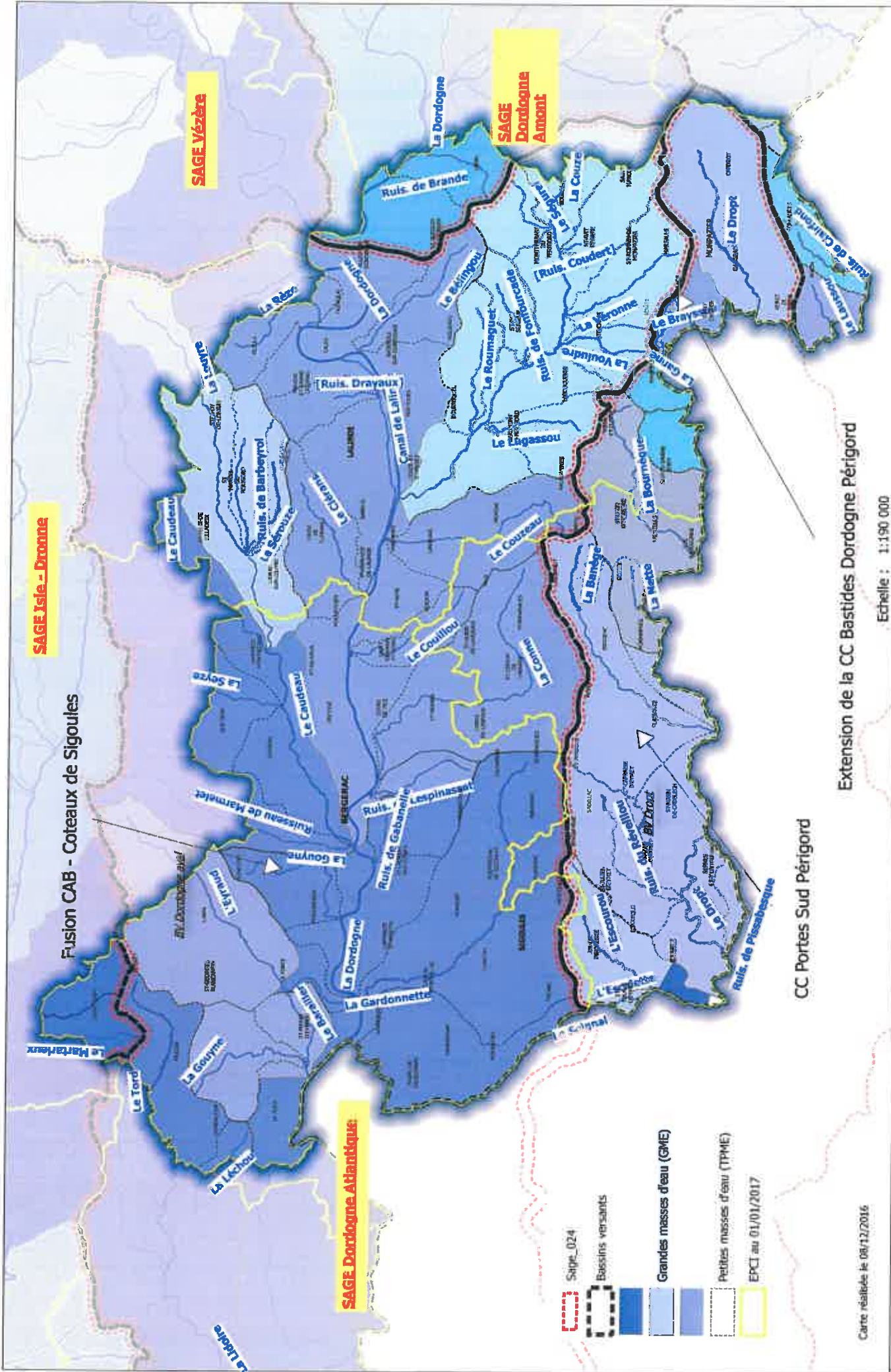
C – RESSOURCES, QUALITÉ DES MILIEUX, POLLUTIONS

C1 – Eau

Cartographique

Liste des documents annexés :

- Réseau hydrographique et bassins versants (2 cartes)
- Etat des lieux 2013 : état écologique, chimique et global des eaux superficielles
- Patrimoine naturel – Zones humides
- Tensions sur la ressource en eau
- ScoT bergeracois au sein des syndicats intervenant dans le domaine de l'entretien des rivières sur son territoire au 01/01/2016
- Pollutions ponctuelles (2 cartes)
- Pollutions agro-alimentaire et agro-industrielle
- Pollutions diffuses
- Périmètre de protection captage



- Sape 024
- Bassins versants
- Grandes masses d'eau (GME)
- Petites masses d'eau (TPME)
- EPCI au 01/01/2017

Carte réalisée le 08/12/2016

Extension de la CC Bastides Dordogne Périgord

Echelle : 1:190 000

S.C.O.T. Bergeracois
Réseau hydrographique et bassins versants



SAGE Isle - Dronne

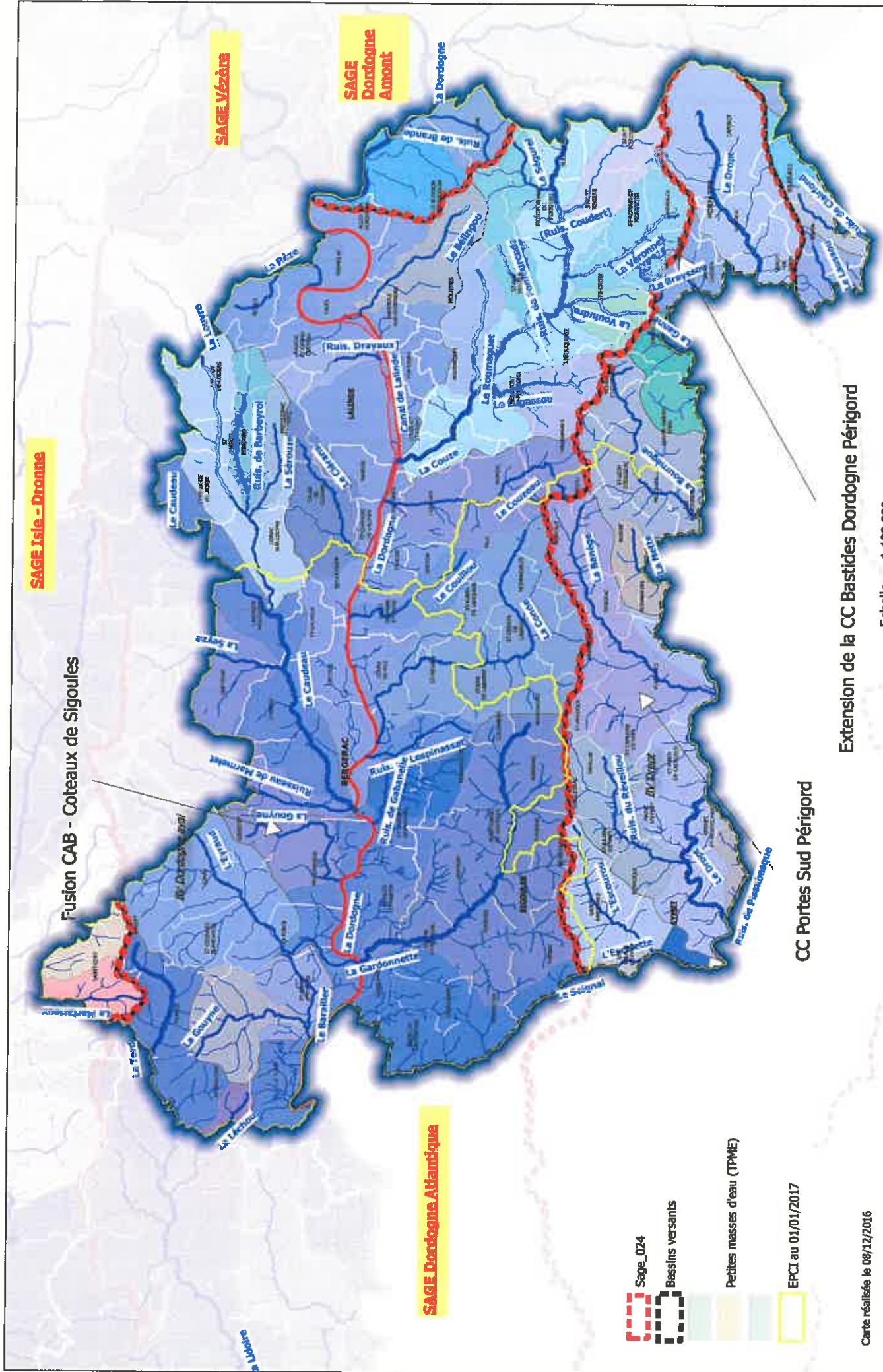
SAGE Vézère

SAGE Dordogne Amont

SAGE Dordogne Atlantique

Fusion CAB - Coteaux de Sigoules

CC Portes Sud Périgord



Sources de données :
DDT - 24
IGN RGE© 2012



S.C.O.T. Bergeracois
Réseau hydrographique et bassins versants

Echelle : 1:190 000





Extension de la CC Bastides Dordogne Périgord

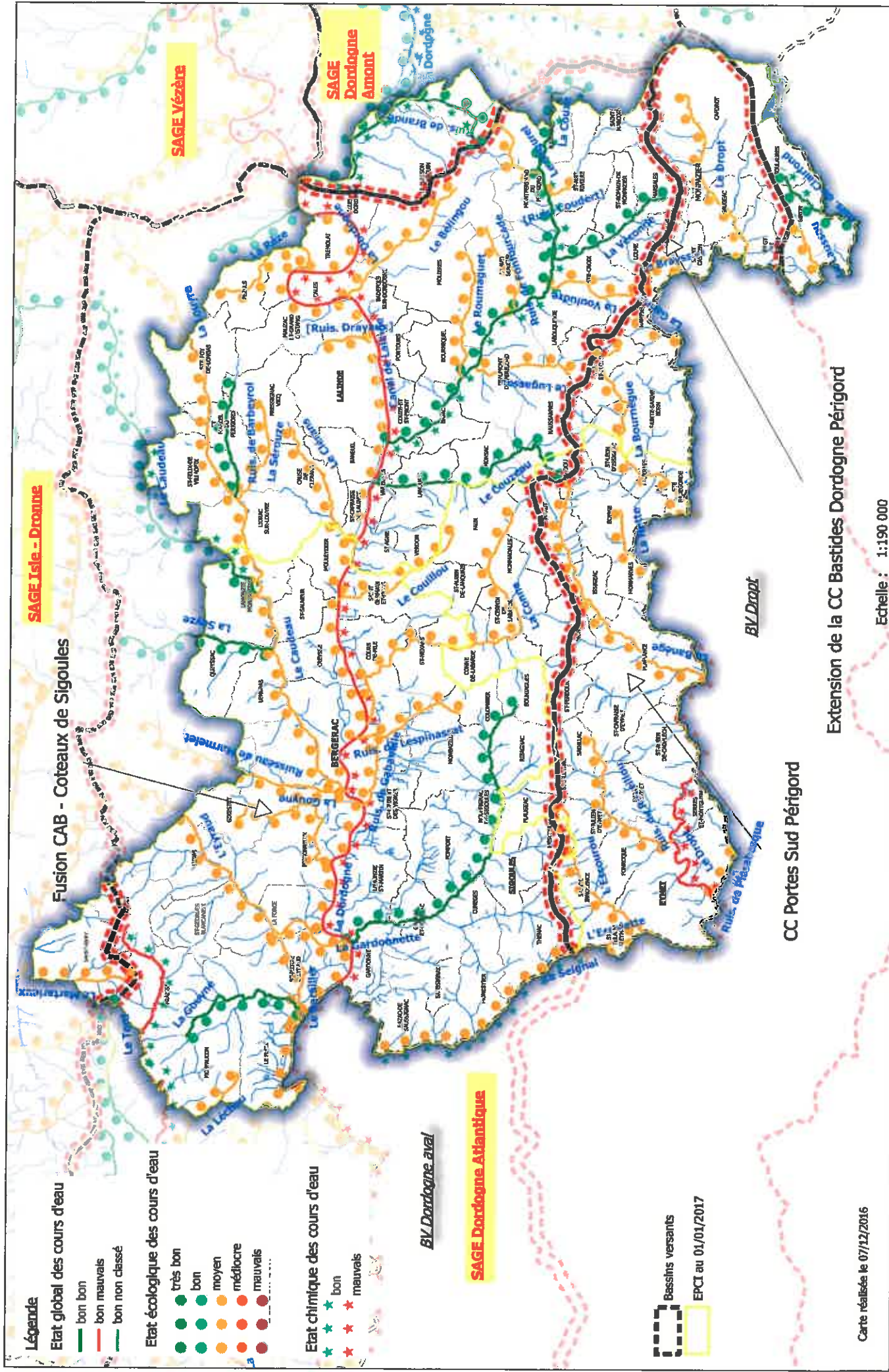
CC Portes Sud Périgord

Carte réalisée le 08/12/2016

PREFET DE LA DORDOGNE
Direction Départementale des Territoires
Cité Administrative - 24024 PERIGUEUX CEDEX



-  Sage_024
-  Bassins versants
-  Petites masses d'eau (TPME)
-  EPCI au 01/01/2017



Légende
Etat global des cours d'eau
— bon
— mauvais
— bon non classé

Etat écologique des cours d'eau
● très bon
● bon
● moyen
● médiocre
● mauvais

Etat chimique des cours d'eau
★ bon
★ mauvais

BV Dordogne aval

SAGE Dordogne Atlantique

Basins versants
EPCI au 01/01/2017

Carte réalisée le 07/12/2016

PREFET DE LA DORDOGNE
Direction Départementale des Territoires
Château Administratif - 24024 PERIGUEUX CEDEX
Liberté • Egalité • Fraternité
REPUBLIQUE FRANÇAISE

S.C.O.T. Bergeracois
Etat des lieux 2013 préparatoire à l'élaboration du SDAGE 2016-2021
Etat écologique, chimique et global des eaux superficielles.

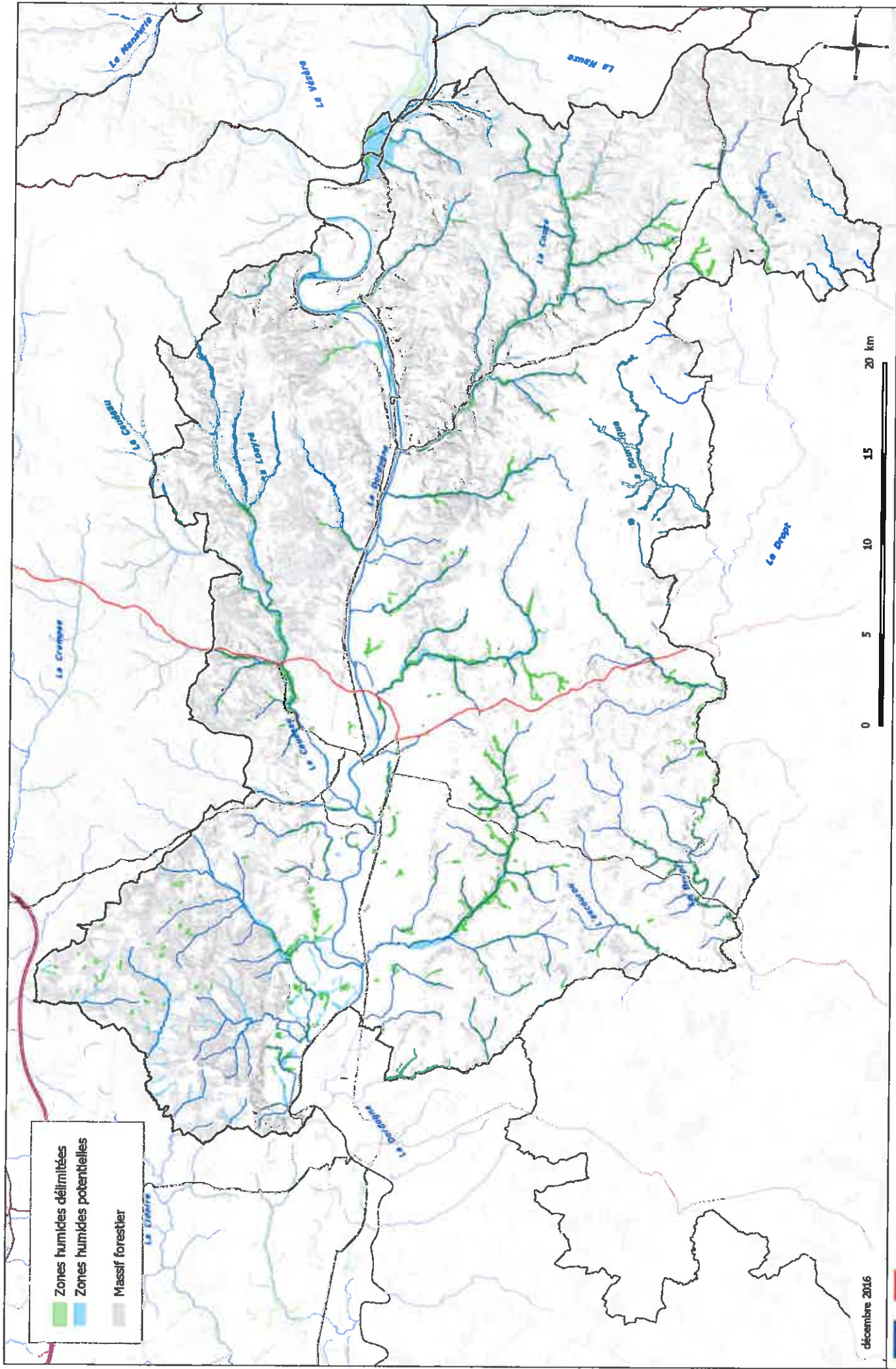
Extension de la CC Bastides Dordogne Périgord

CC Portes Sud Périgord

Echelle : 1:190 000

Sources de données :
DOT - 24
IGN RGE® 2012





- Zones humides délimitées
- Zones humides potentielles
- Massif forestier

0 5 10 15 20 km

décembre 2016



PRÉFÈTE DE LA DORDOGNE
 Direction Départementale des Territoires
 Châ Administrative - 24024 PERIGUEUX CEDEX

ScoT du Bergeracois élargi

Patrimoine naturel - Zones Humides

Sources de données :
 DDT 24 - SEER 2016
 DREAL 75
 IGN ROE® 2016

Légende

- Points géolocalisés de prélèvements irrigation 2015 (Exhaustivité 75 %)
- Pressions significatives prélèvement eau (Etat des lieux préparatoire au SDAGE 2013)
- Prélèvement AEP
- Prélèvement irrigation

SAGE Dordogne Atlantique

BV Dordogne aval

- Captage AEP**
- CAPTAGE AU FIL DE L'EAU
 - FORAGE
 - PUITTS
 - PUITTS A DRAINS RAYONNANTS
 - SOURCE
 - Protection AEP
 - Bassins déficitaires (OUGC Dordogne)

- Bassins versants
- EPCI au 01/01/2017

Carte réalisée le 07/12/2016

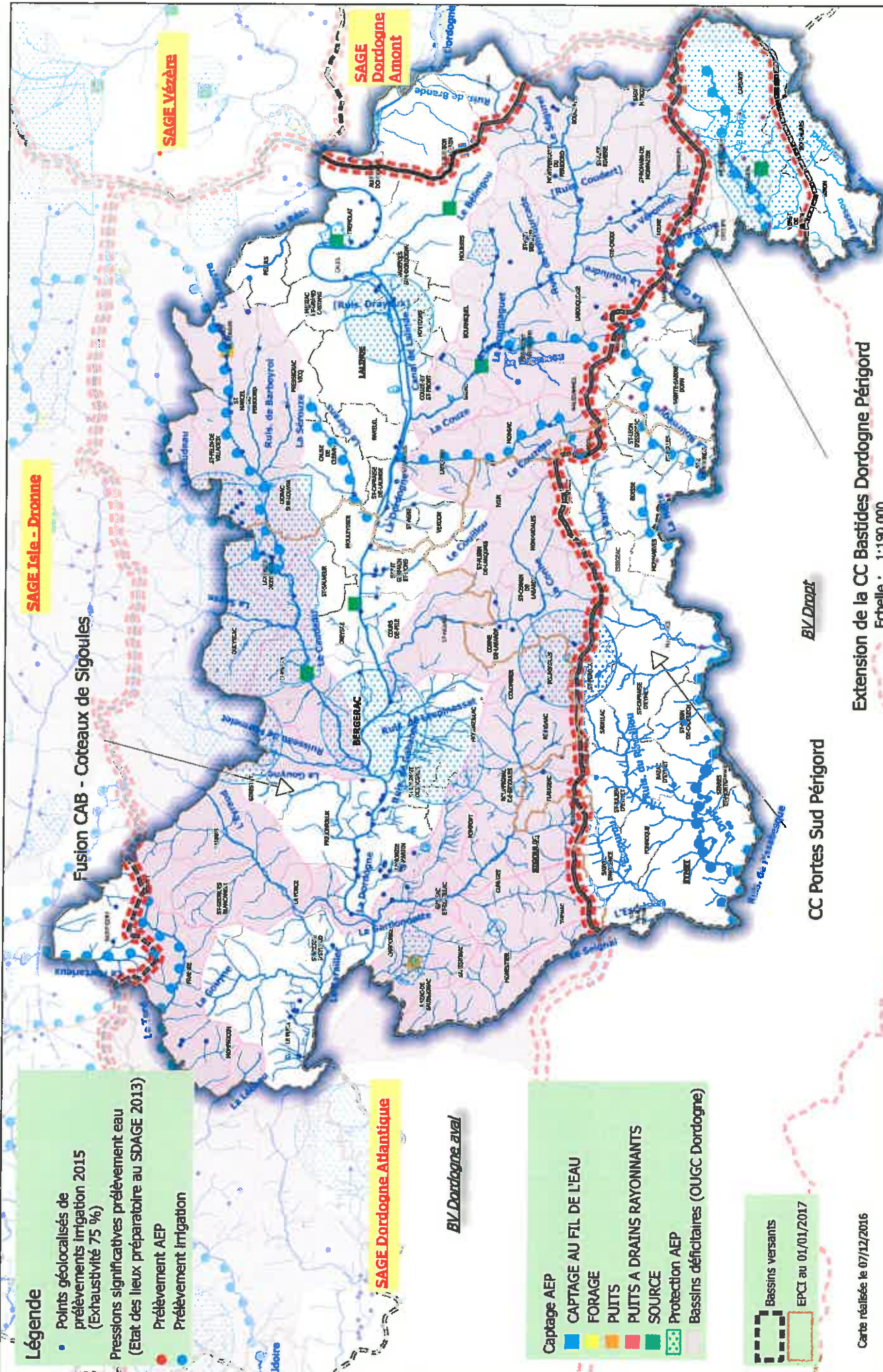


PREFET DE LA DORDOGNE
 Direction Départementale des Territoires
 Chât Administrative - 24024 PERIGUEUX CEDEX



Tension sur la ressource en eau : pressions significatives identifiées

Sources de données :
 DDT - 24
 ...
 IGN RGE© 2012



Fusion CAB - Coteaux de Sigoules

SAGE Isle - Dronne

SAGE Vézère

SAGE Dordogne Amont

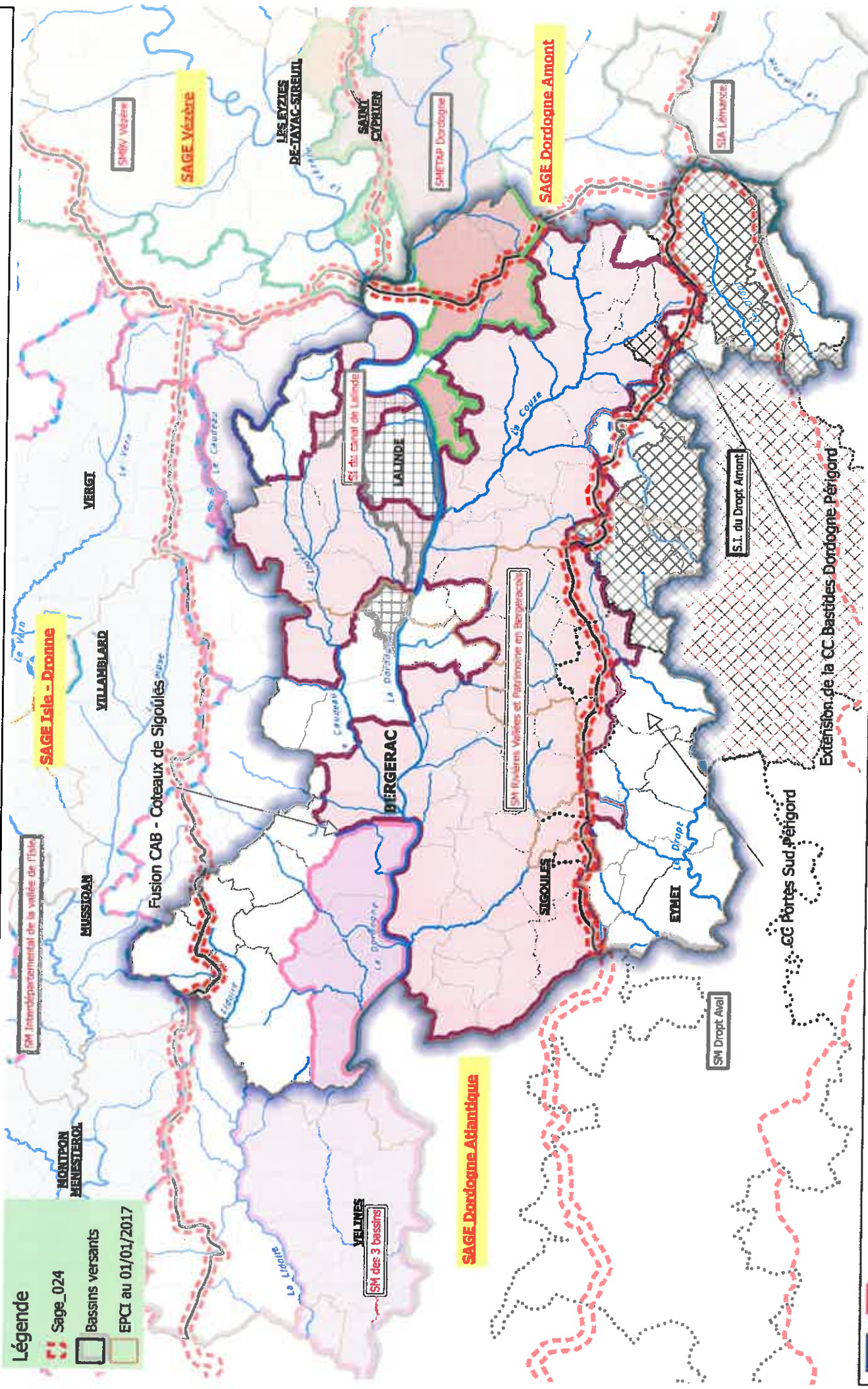
BV Dordogne

CC Portes Sud Périgord




Extension de la CC Bastides Dordogne Périgord

Echelle : 1:190 000

S.C.O.T. Bergeracois au sein des syndicats intervenant dans le domaine de l'entretien des rivières sur son territoire au 01/01/2016



Légende

-  Sage_024
-  Bassins versants
-  EPCI au 01/01/2017



Légende

- STEP
 - rejet
 - ICPE source DREAL
 - L_IPPC_DPPP_R72
 - ICPE 2015 ETS agro-alimentaires et agro-industriels
 - ICPE agro-alimentaire
 - ICPE agro-industrie
-
- Captage AEP
 - CAPTAGE AU FIL DE L'EAU
 - FORAGE
 - PUITS
 - PUITS A DRAINS RAYONNANTS
 - SOURCE
 - Protection AEP

BV Dordogne aval

SAGE Dordogne Atlantique

- Pressions STEP et industries état des lieux SDAGE
- Rejet STEP domestique
- Débord. déversoirs orages
- Station d'épuration industrielle (macro polluants)
- Station épuration industrielle rejet MI et METOX
- Site ind. abandonnés
- Station épuration industrielle substance hors phyto.
- ERP_Sup_200_Rejet_ME
- ERP_Sup_200
- Camping_Sup_200
- Camping

Zone sensible à l'eutrophisation



Basins versants



PREFET DE LA DORDOGNE
 Direction Départementale des Territoires
 Ché Administrative - 24024 PERIGUEUX CEDEX

Carte réalisée le 07/12/2016

Extension de la CC Bastides Dordogne Périgord
 Echelle : 1:190 000

CC Portes Sud Périgord

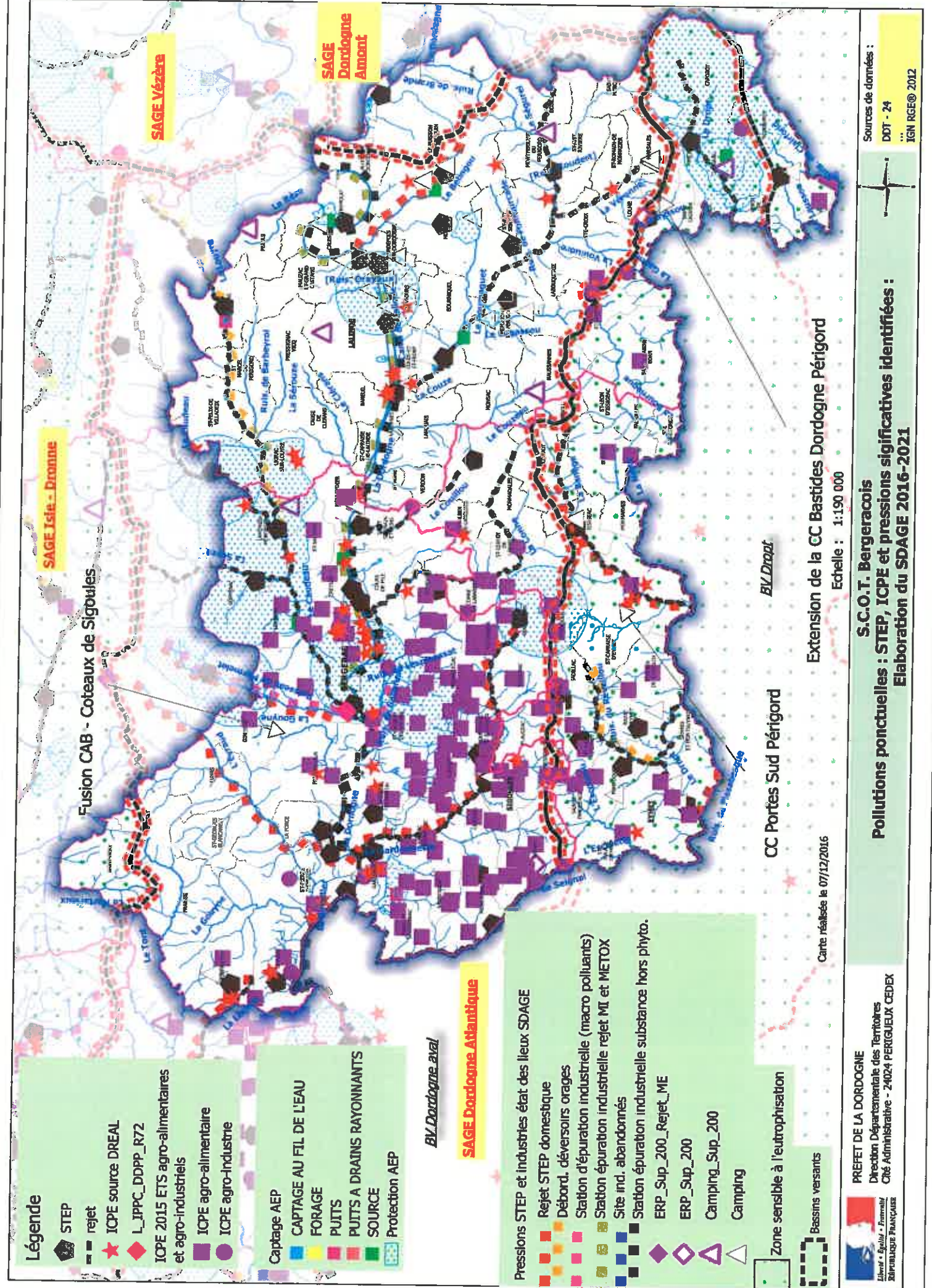
BV Dropt

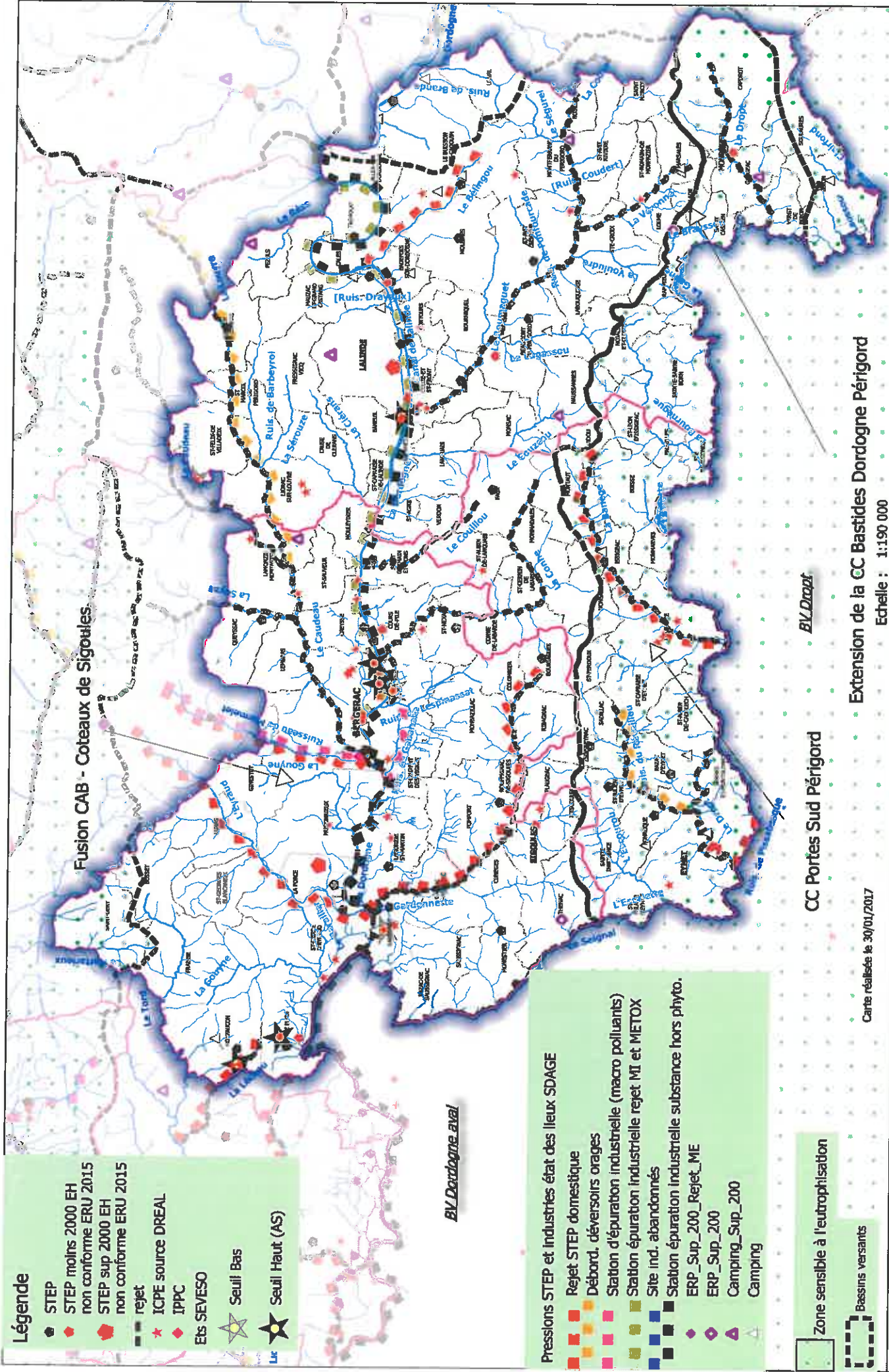
S.C.O.T. Bergeracois

Pollutions ponctuelles : STEP, ICPE et pressions significatives identifiées :
 Elaboration du SDAGE 2016-2021



Sources de données :
 DDT - 24
 ...
 IGN RGE© 2012





- Légende**
- STEP
 - STEP moins 2000 EH non conforme ERU 2015
 - STEP sup 2000 EH non conforme ERU 2015
 - rejet
 - ★ ICPE source DREAL
 - ◆ IPPC
 - ETS SEVESO
 - ☆ Seuil Bas
 - ★ Seuil Haut (AS)

B.V. Dordogne aval

- Pressions STEP et industries état des lieux SDAGE**
- Rejet STEP domestique
 - Débord. déversoirs orages
 - Station d'épuration industrielle (macro polluants)
 - Station d'épuration industrielle rejet MI et METOX
 - Site ind. abandonnés
 - Station épuration industrielle substance hors phyto.
 - ◆ ERP_Sup_200_Rejet_ME
 - ◆ ERP_Sup_200
 - ◆ Camping_Sup_200
 - ◆ Camping

Zone sensible à l'eutrophisation



Bassins versants

Carte réalisée le 30/01/2017

Extension de la CC Bastides Dordogne Périgord

Echelle : 1:190 000

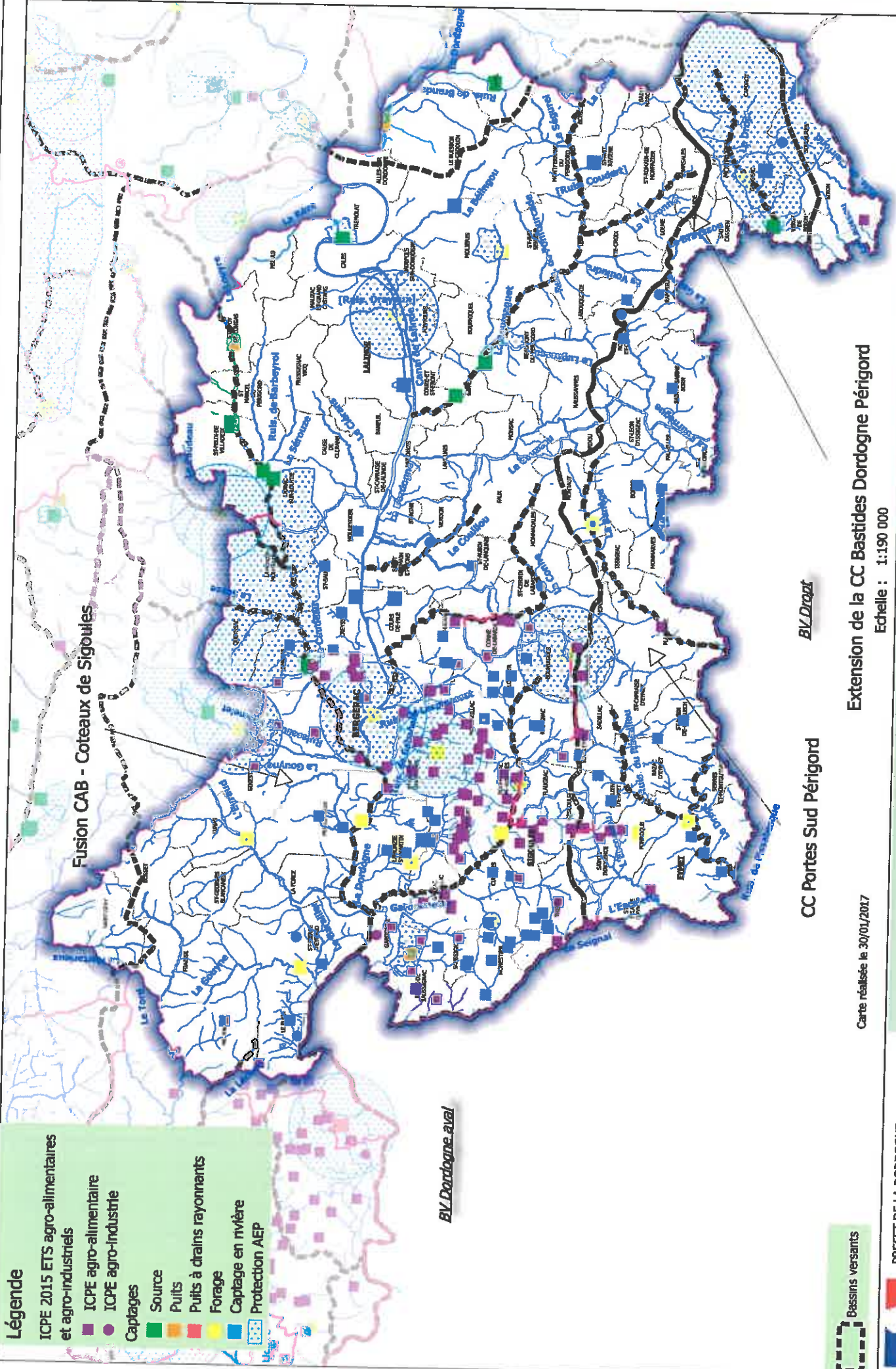
CC Portes Sud Périgord

B.V. Dropt



Légende

- ICPE 2015 ETS agro-alimentaires et agro-industriels
- ICPE agro-alimentaire
- ICPE agro-industrie
- Captages
- Source
- Puits
- Puits à drains rayonnants
- Forage
- Captage en rivière
- Protection AEP



PREFET DE LA DORDOGNE
 Direction Départementale des Territoires
 Chê Administrative - 24024 PERIGUEUX CEDEX

Sources de données :
 DDT - 24
 ...
 IGN RGE© 2012

Carte réalisée le 30/01/2017

CC Portes Sud Périgord

Extension de la CC Bastides Dordogne Périgord

Echelle : 1:190 000

S.C.O.T. Bergeracois
 Pollutions agro-alimentaires et agro-industrielles
 Elaboration du SDAGE 2016-2021

BV Drozot

BV Dordogne aval



Légende

- Captage eau potable
- Captage en rivière
- Forage
- Puits
- Puits à drains rayonnants
- Source
- Protection AEP
- ICPE élevage / activité agricole
- Zone_Vulnérable_2015

SAGE Dordogne Atlantique

BV Dordogne aval

Pressions significatives

- Pression diffuse azote
- Pression diffuse phytosanitaire

Etat global des cours d'eau (Etat des lieux préparatoire au SDAGE 2013)

- Très bon
- Bon
- Moyen
- Mauvais
- Médiocre

Bassins versants

EPCI au 01/01/2017

Carte réalisée le 07/12/2016



PREFET DE LA DORDOGNE
Direction Départementale des Territoires
Cré Administrative - 24024 PERIGUEUX CEDEX

S.C.O.T. Bergeracois

Pollutions diffuses : pressions significatives et zonage existant

Sources de données :
DDT -24
IGN RGE© 2012

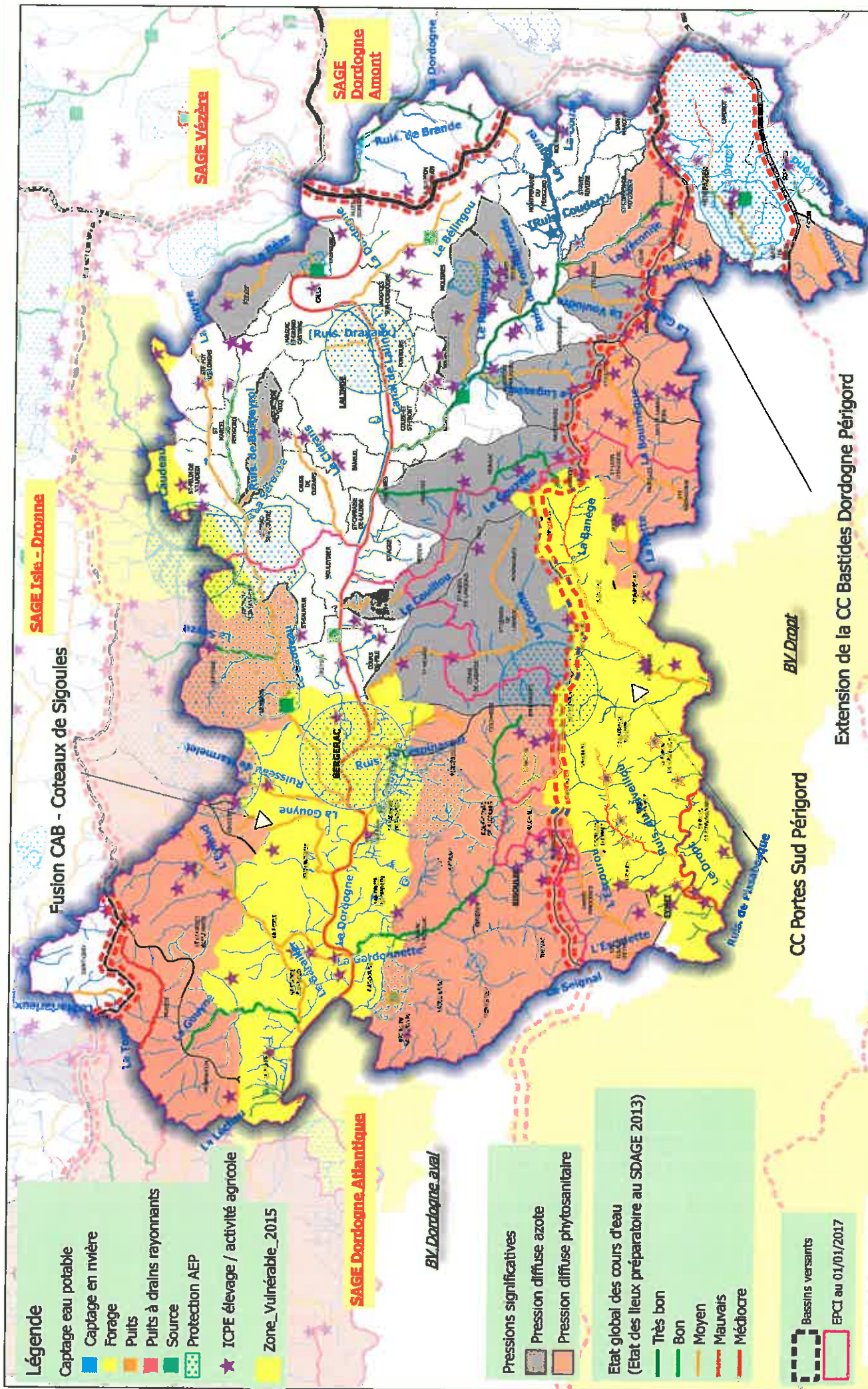


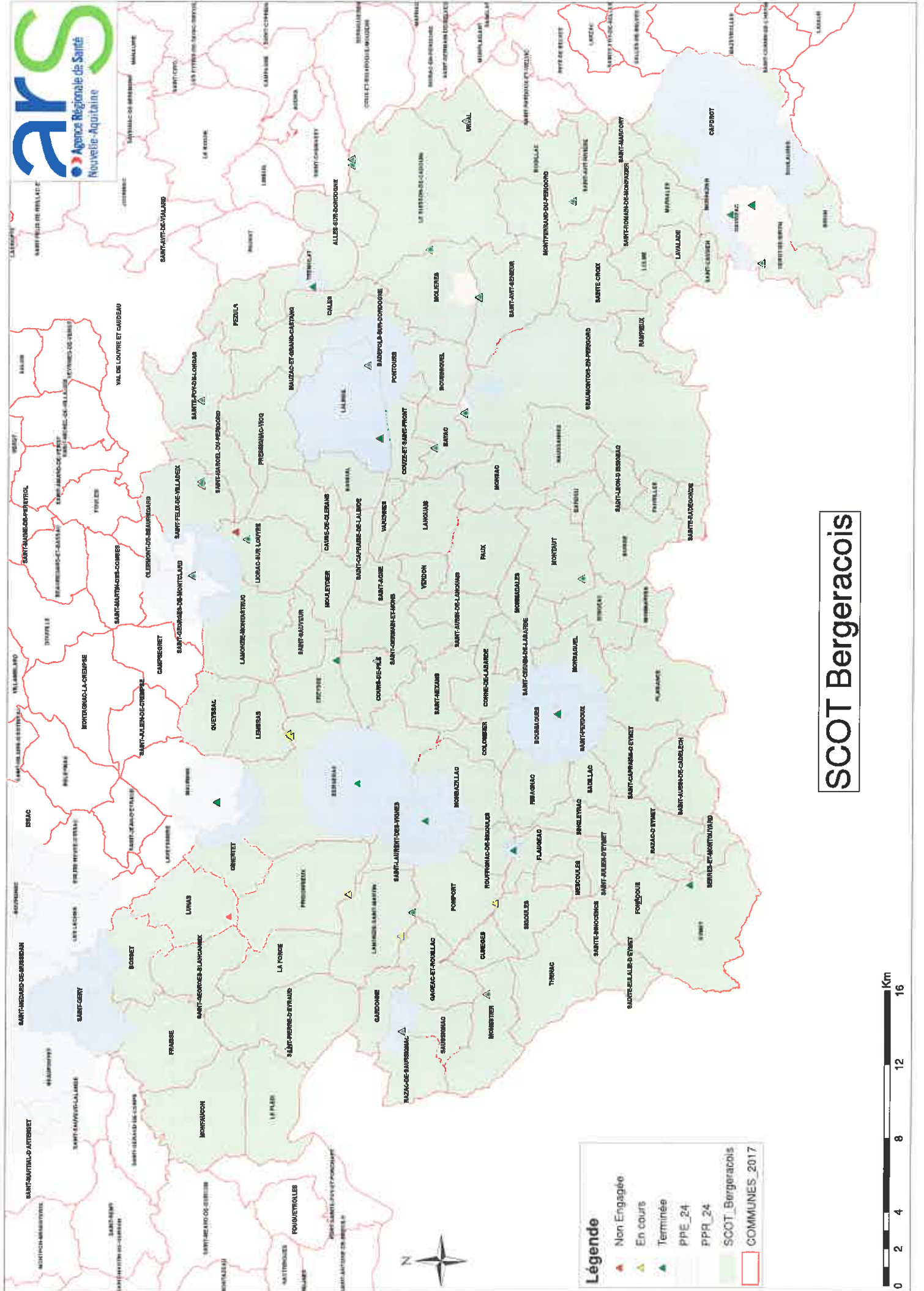
Echelle : 1:190 000

Extension de la CC Bastides Dordogne Périgord

CC Portes Sud Périgord

BV Dropt





SCOT Bergeracois

Légende

- ▲ Non Engagée
- ▲ En cours
- ▲ Terminée
- PPE_24
- PPR_24
- SCOT_Bergeracois
- COMMUNES_2017

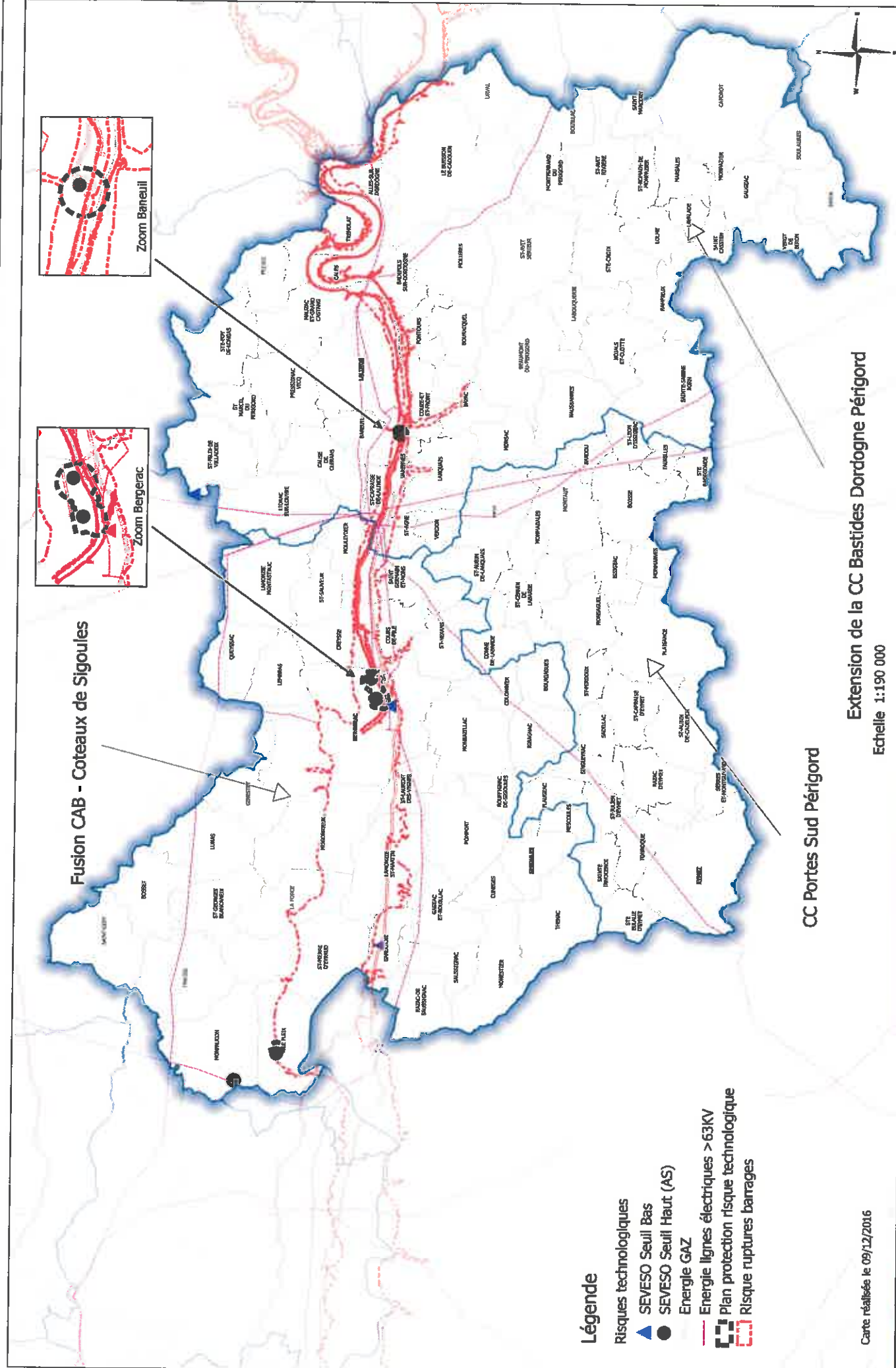


D – RISQUES ET NUISANCES

Cartographique

Liste des documents annexés :

- Risques technologiques
- Mouvements de sol, PPRI, cavités souterraines, carrières
- TRI et SLGRI
- Obligation de débroussaillage et zone sensible au risque d'incendie de forêt
- Zone sensible au risque d'incendie de forêt et départs de feux
- Classement sonore des infrastructures de transports terrestres



Fusion CAB - Coteaux de Sigoulès

Zoom Banneuil

Zoom Bergerac

CC Portes Sud Périgord

Extension de la CC Bastides Dordogne Périgord

Echelle 1:190 000

Légende

- ▲ Risques technologiques SEVESO Seuil Bas
- SEVESO Seuil Haut (AS)
- Energie GAZ
- Energie lignes électriques > 63KV
- Plan protection risque technologique
- - - Risque ruptures barrages

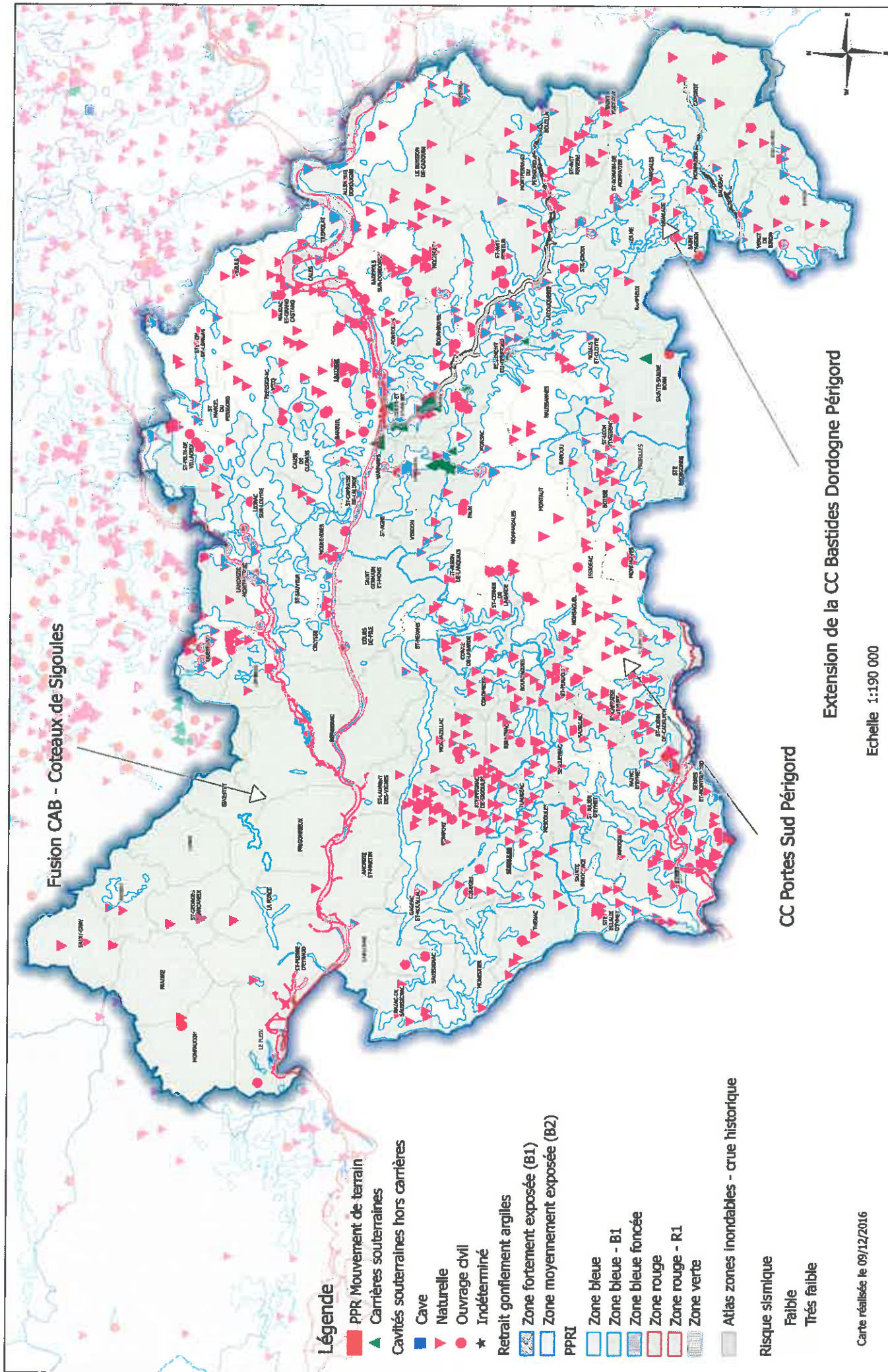
Carte réalisée le 09/12/2016



PREFET DE LA DORDOGNE
 Direction Départementale des Territoires
 Cité Administrative - 24024 PERIGUEUX CEDEX

SCOT Bergeracois
Risques technologiques

Sources de données :
 DDT - 24
 Insee
 IGN RGE® 2012



Fusion CAB - Coteaux de Sigoules

CC Portes Sud Périgord

Extension de la CC Bastides Dordogne Périgord

Echelle 1:190 000

Légende

- PPR Mouvement de terrain
- ▲ Carrières souterraines
- Cavités souterraines hors carrières
- Cave
- ▲ Naturelle
- Ouvrage civil
- ★ Indéterminé
- Retrait gonflement argiles
- Zone fortement exposée (B1)
- Zone moyennement exposée (B2)
- PPRI
- Zone bleue
- Zone bleue - B1
- Zone bleue foncée
- Zone rouge
- Zone rouge - R1
- Zone verte
- Atlas zones inondables - crue historique

Risque sismique

- Faible
- Très faible

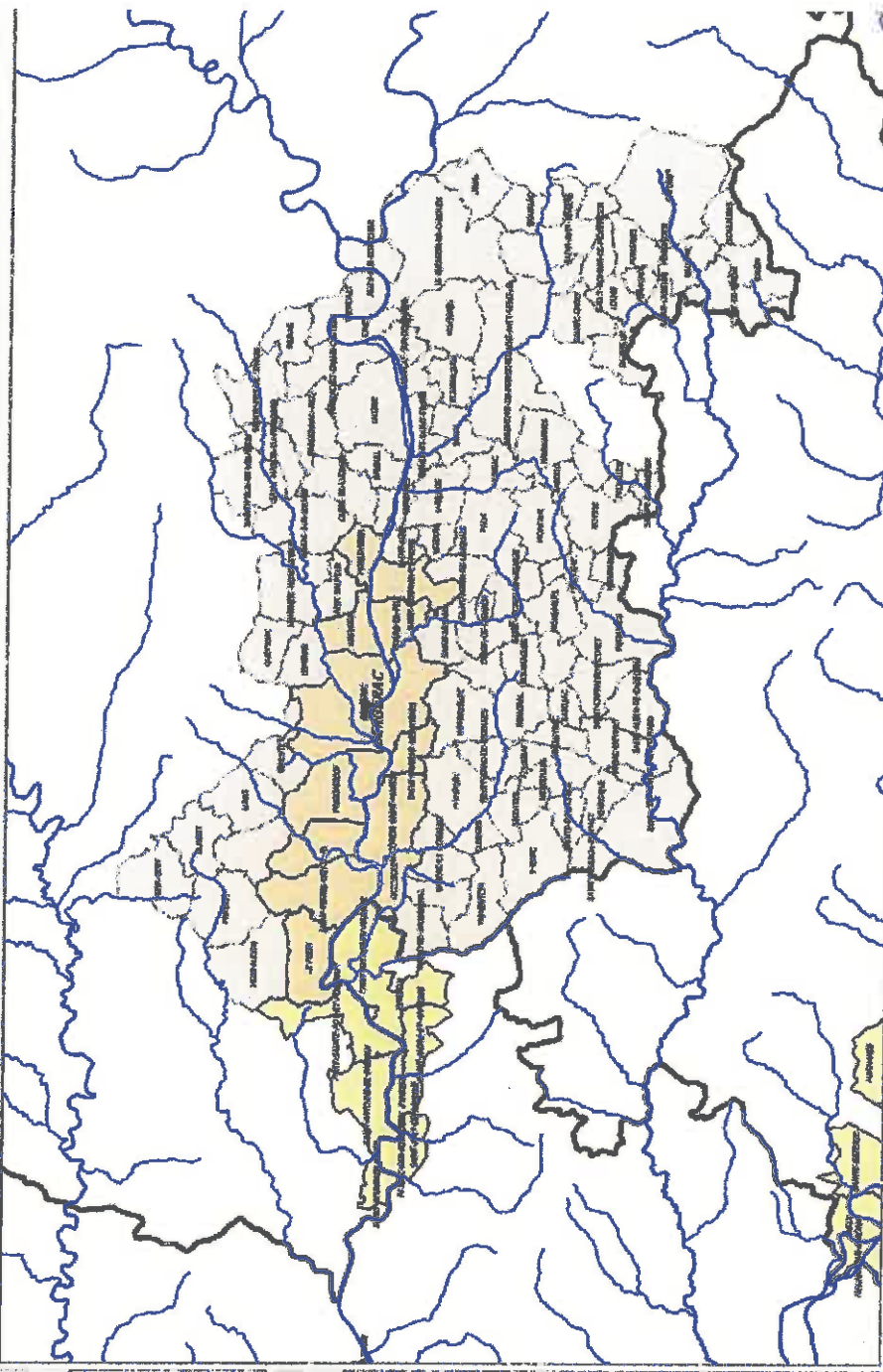
Carte réalisée le 09/12/2016



PREFET DE LA DORDOGNE
 Direction Départementale des Territoires
 Cité Administrative - 24024 PERIGUEUX CEDEX
 Justice • Égalité • Environnement
 RÉPUBLIQUE FRANÇAISE

SCOT Bergeracois
Mouvements de sols, PPRI, Cavités souterraines, carrières

Sources de données :
 DDT - 24
 Insee
 IGN RGE® 2012

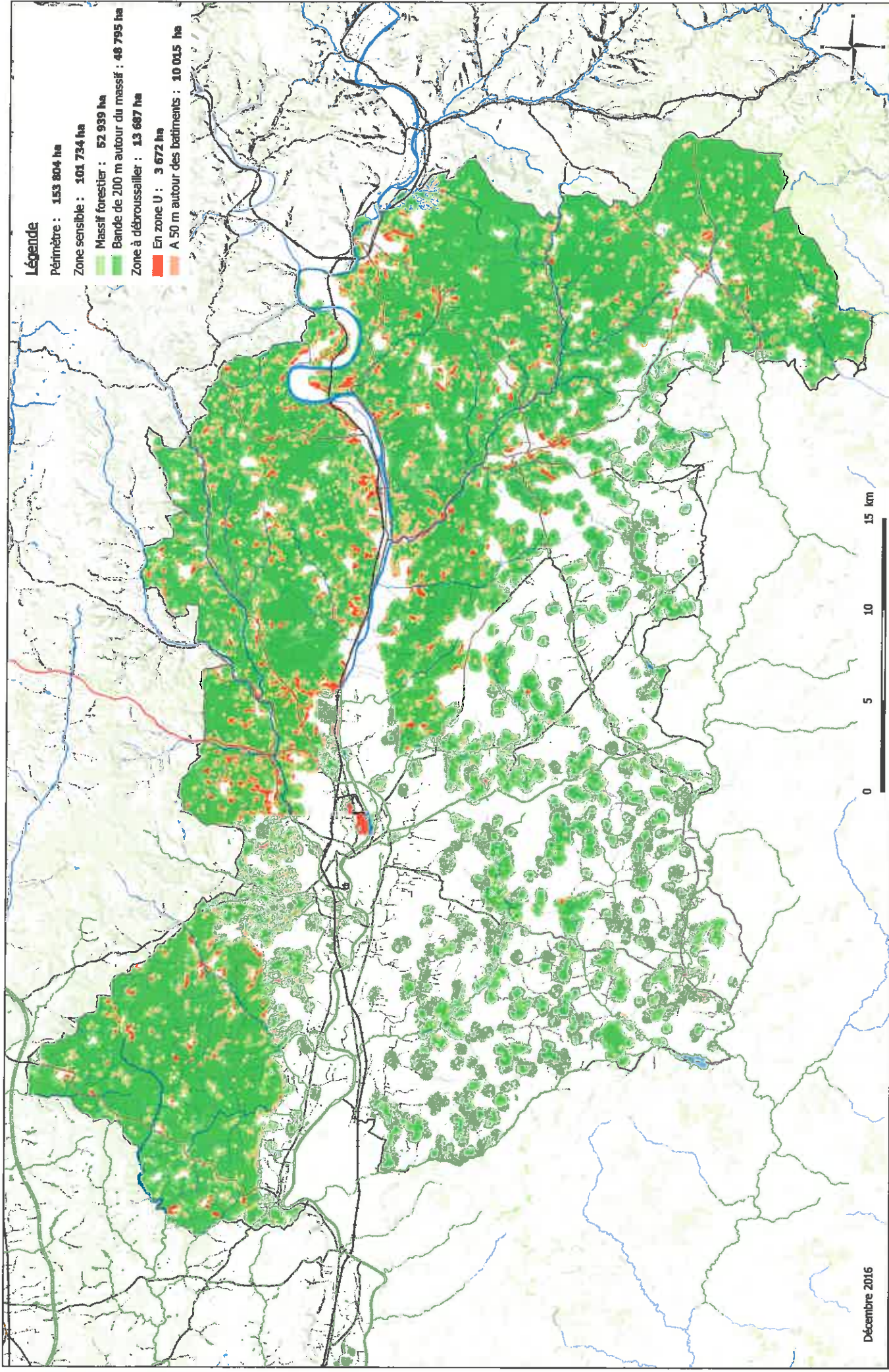


Explorateur

- Accueil du projet
- Accueil
- Favoris
- C:/
- D:/
- G:/
- P:/

Couches

- L_PAPI_S_R75_A
- BDCarto_CommunesRegionEDepLimitrophes
- SCOT_Boc_05Communes2016_EPCI2017 Feuilles2
- BDCarto_CommunesRegionEDepLimitrophes copier
- Scot hergerac
- Toutes ComRegEDepLim TRI_SLGRU_PPR
- SLGRU, hors TRI
- TRI et SLGRU
- détail sur PPR 13022017
- analyse sur PPR
- ppr prescrit
- ppr approuvé
- analyse sur PPRunt.
- analyse sur PPRF
- analyse sur PPRH
- analyse sur PPRaval
- contour_region8A
- SC100_0050_7150_1290_6000_193



Légende

- Périmètre : 153 804 ha
- Zone sensible : 101 734 ha
- Massif forestier : 52 939 ha
- Bande de 200 m autour du massif : 48 795 ha
- Zone à débroussailler : 13 687 ha
- En zone U : 3 672 ha
- A 50 m autour des bâtiments : 10 045 ha

0 5 10 15 km



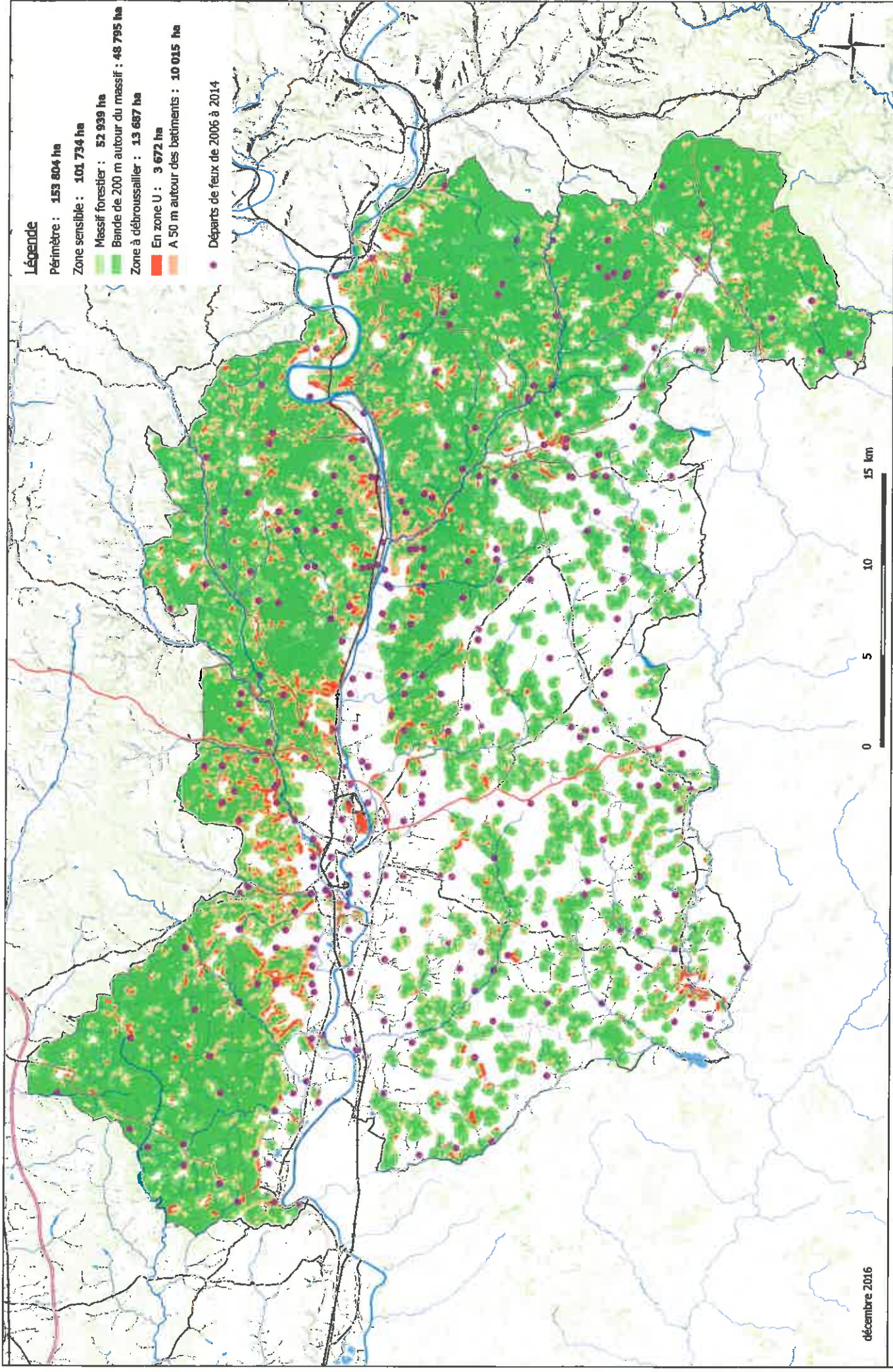
PRÉFÈTE DE LA DORDOGNE
 Direction Départementale des Territoires
 Cité Administrative - 24024 PERIGUEUX CEDEX

Décembre 2016

SCOt du Bergeracois élargi

Obligation de débroussaillage et zone sensible au risque d'incendie de forêt

Sources de données :
 DDT24 / SETAF 2014
 IFN 2000
 IGN RGEO 2016



Légende

- Périmètre : 153 804 ha
- Zone sensible : 101 734 ha
- Massif forestier : 52 939 ha
- Bande de 200 m autour du massif : 48 795 ha
- Zone à débroussailler : 13 687 ha
- En zone U : 3 672 ha
- A 50 m autour des bâtiments : 10 015 ha
- Départs de feux de 2006 à 2014

0 5 10 15 km

Sources de données :
 DDT24 / SETAF 2014
 GIPATgeri - SDIS24
 IFN 2000
 IGN RGE© 2016

SCOt du Bergeracois élargi
Zone sensible au risque d'incendie de forêt et départs de feux

décembre 2016



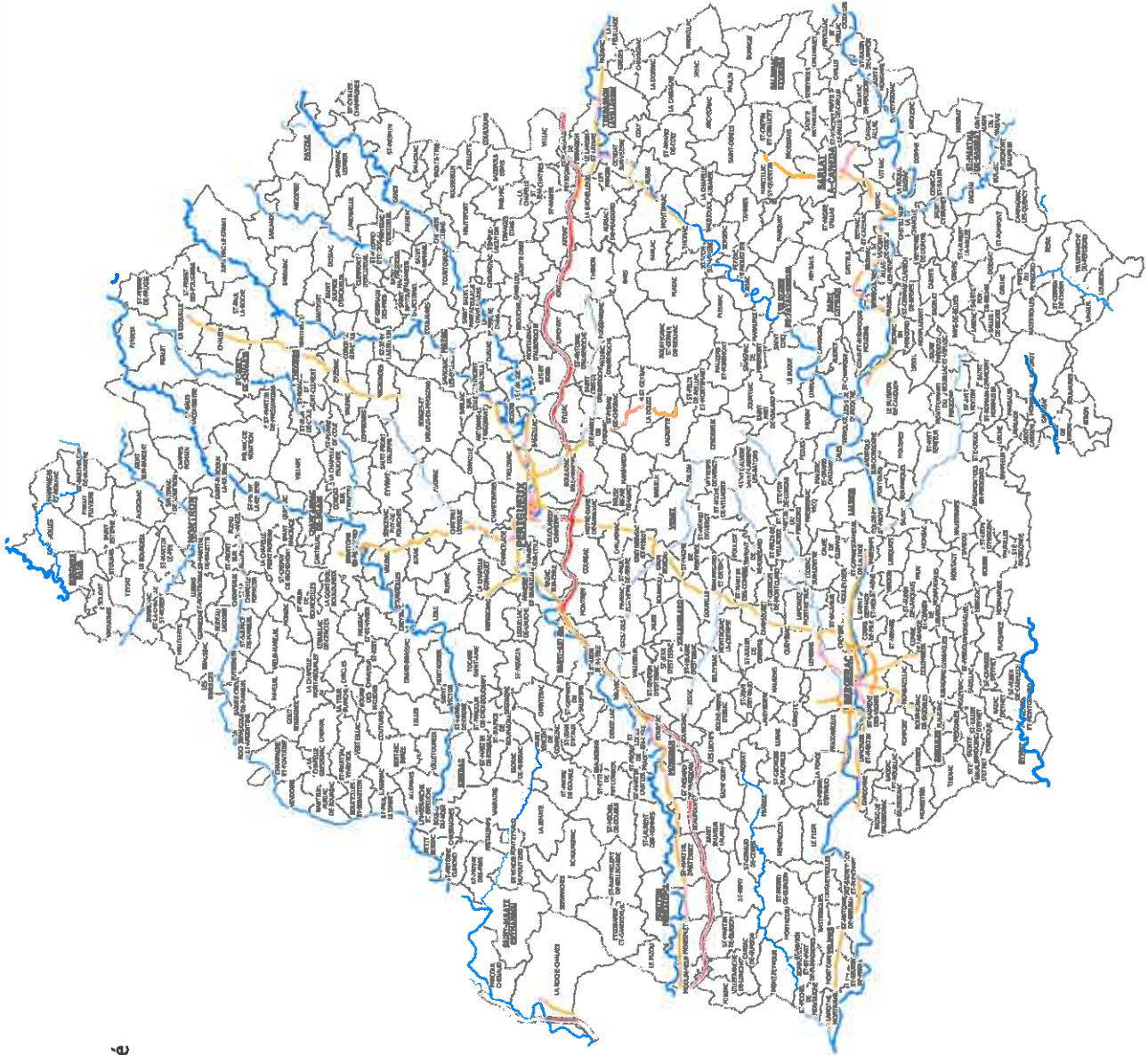
PRÉFÈTE DE LA DORDOGNE
 Direction Départementale des Territoires
 Côté Administrative - 24024 PERIGUEUX CEDEX

Département de la Dordogne : Classement sonore des infrastructures de transports terrestres

Légende

Classe de bruit - Largeur de secteur affecté

-  Voie classée en catégorie 1 - 300 m
-  Voie classée en catégorie 2 - 250 m
-  Voie classée en catégorie 3 - 100 m
-  Voie classée en catégorie 4 - 30 m
-  Voie classée en catégorie 5 - 10 m
-  Secteurs affectés

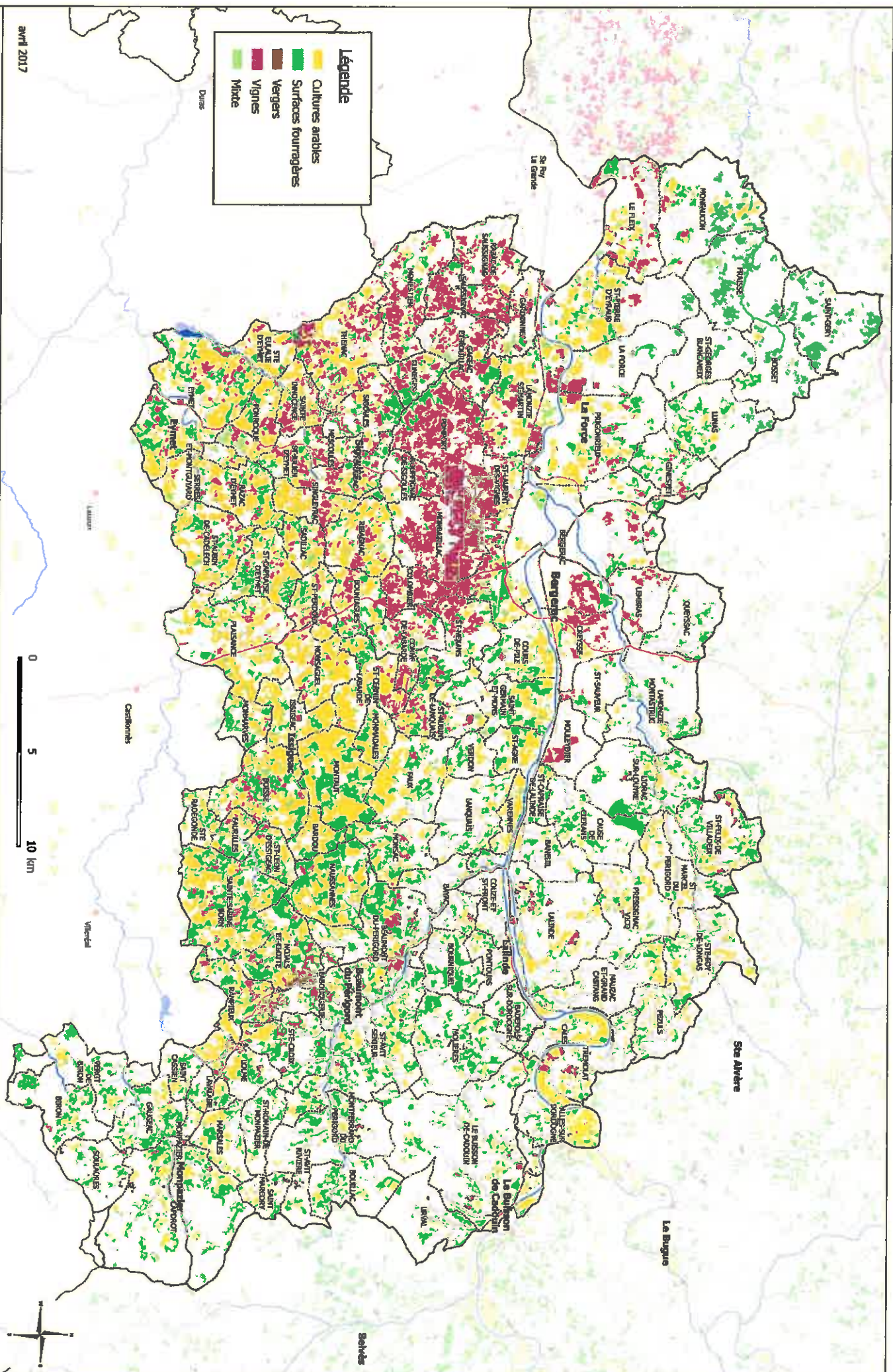


E – ESPACES AGRICOLES

cartographique

Liste des documents annexés :

- Assolement PAC 2016 (carte 1)
- Assolement PAC 2016 (carte 2)
- Fragmentation de l'espace agricole à l'échelle du SCoT (carte 1)
- Fragmentation de l'espace agricole à l'échelle du SCoT (carte 2)
- îlots et âge des exploitants (carte)
- Occupation du sol simplifiée (carte)



Légende

- Cultures arables
- Surfaces fourragères
- Vergers
- Vignes
- Mixte

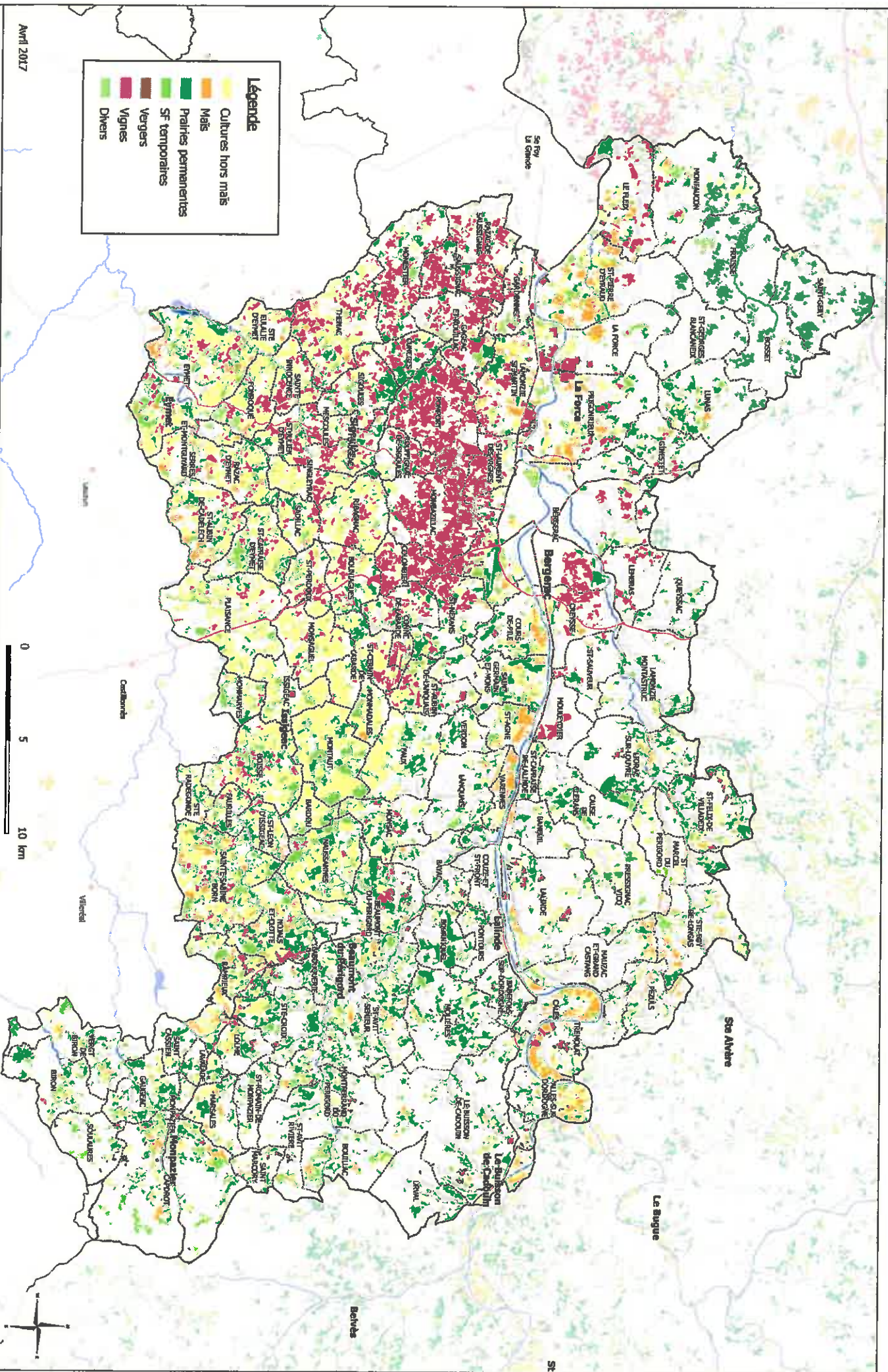
avril 2017



PRÉFÈTE DE LA DORDOGNE
 Direction Départementale des Territoires
 Cité Administrative - 24024 PERIGUEUX CEDEX

**SCOT du Bergeracois
 Assolement PAC 2016**

Sources de données :
 DDT 24 - SETAF
 ASP 2016
 IGN RGE@ 2016



Légende

| | |
|---|----------------------|
| ■ | Cultures hors maïs |
| ■ | Maïs |
| ■ | Prairies permanentes |
| ■ | SF temporaires |
| ■ | Vergers |
| ■ | Vignes |
| ■ | Divers |

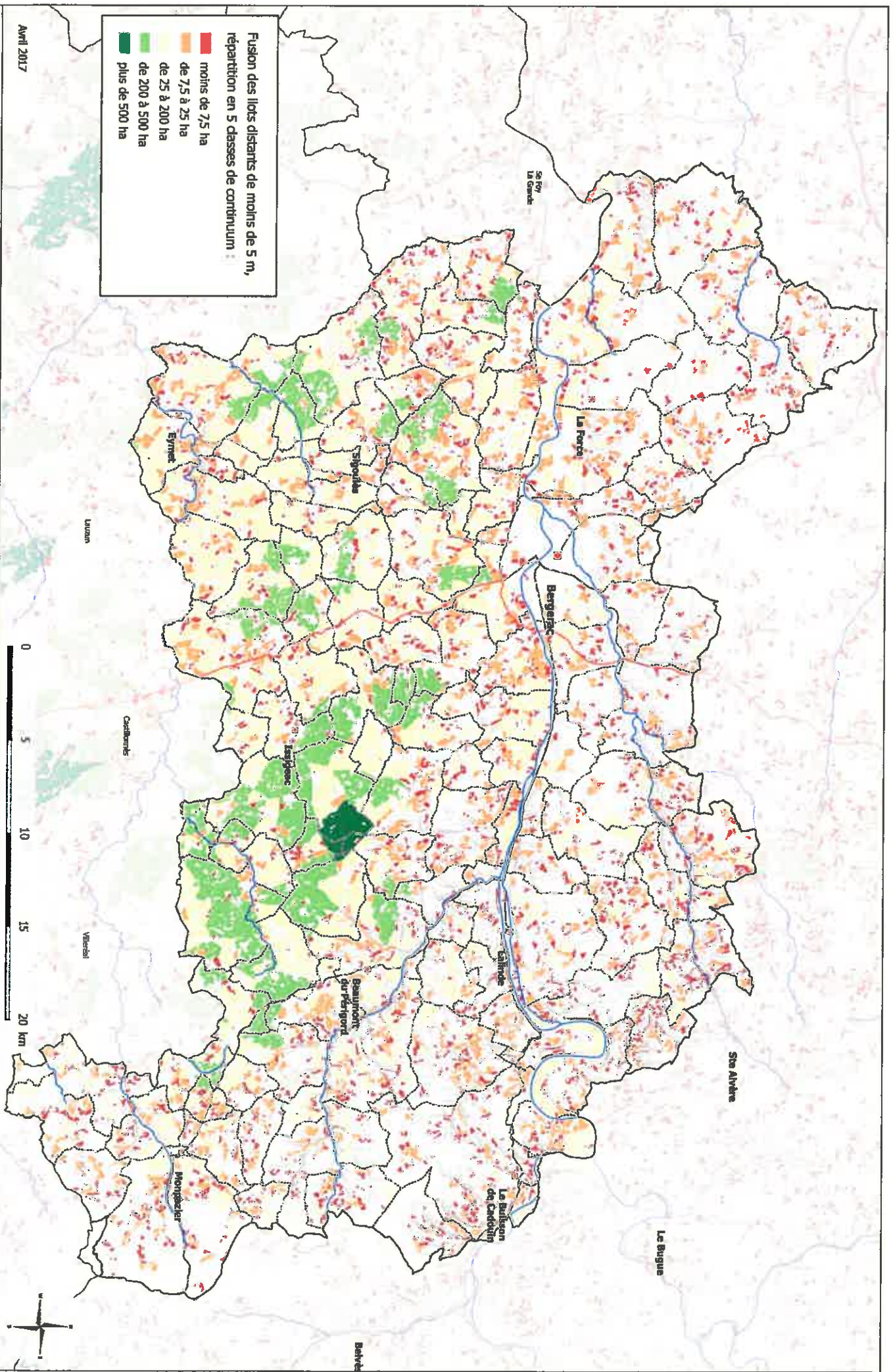
Avril 2017



PRÉFÈTE DE LA DORDOGNE
 Direction Départementale des Territoires
 Chât. Administrative - 24024 BERGERAC CEDEX

SCOT du Bergeracois
Assèlement PAC 2016

Sources de données :
 DDT 24 - SETAF
 ASP 2016
 IGN RGEO 2016



Fusion des lots distants de moins de 5 m, répartition en 5 classes de continuum :

- moins de 75 ha
- de 75 à 25 ha
- de 25 à 200 ha
- de 200 à 500 ha
- plus de 500 ha

Avril 2017

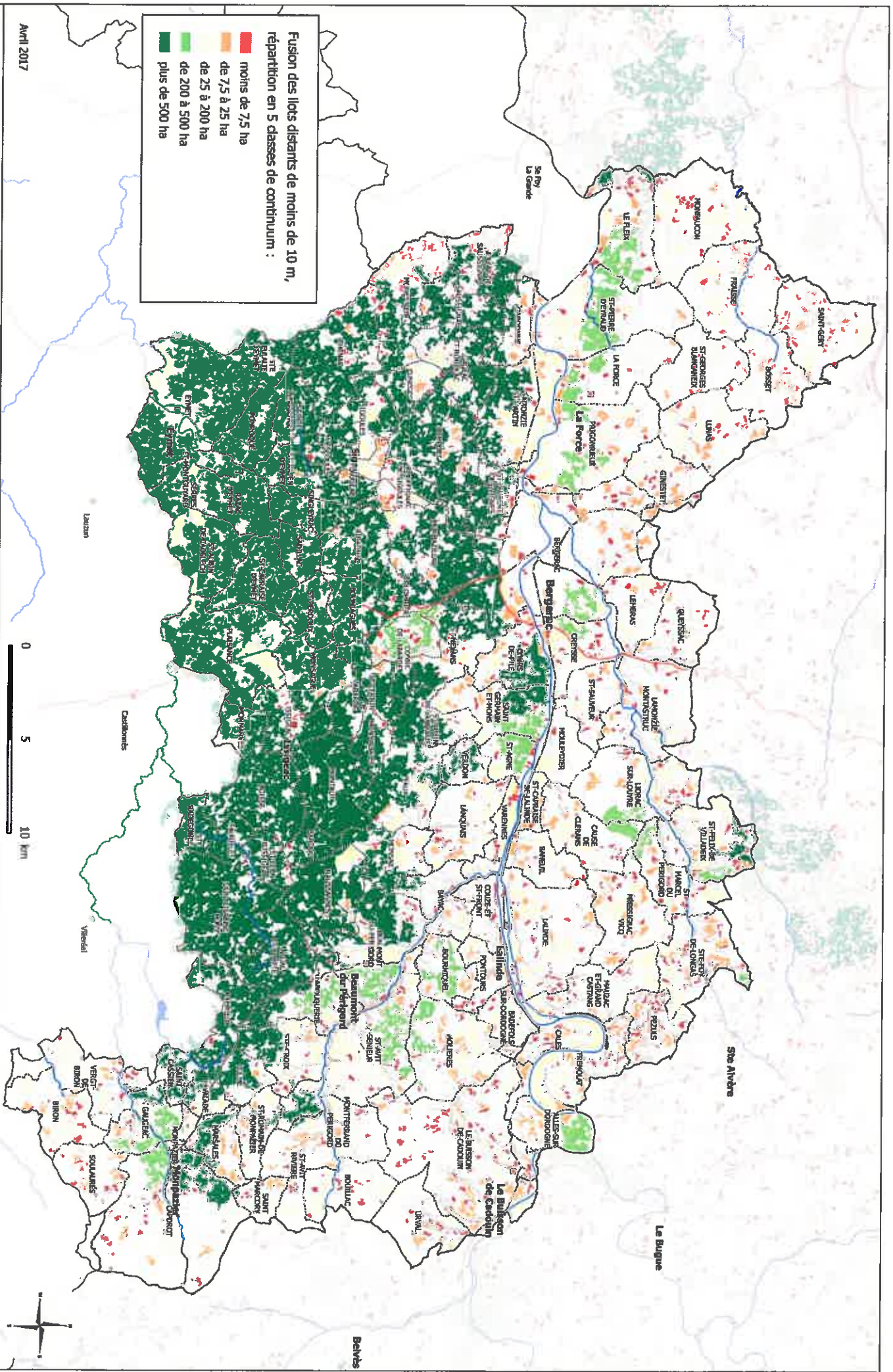


PRÉFÈTE DE LA DORDOGNE
 Direction Départementale des Territoires
 Côté Administrative - 24024 BERGERAC CEDEX

SCOT du Bergeracois Fragmentation de l'espace agricole (déclaration PAC 2015)



Sources de données :
 DDT 24 - SCAT2016
 ASP 2015
 IGN RGE® 2016



Fusion des lots distants de moins de 10 m, répartition en 5 classes de continuum :

- moins de 7,5 ha
- de 7,5 à 25 ha
- de 25 à 200 ha
- de 200 à 500 ha
- plus de 500 ha



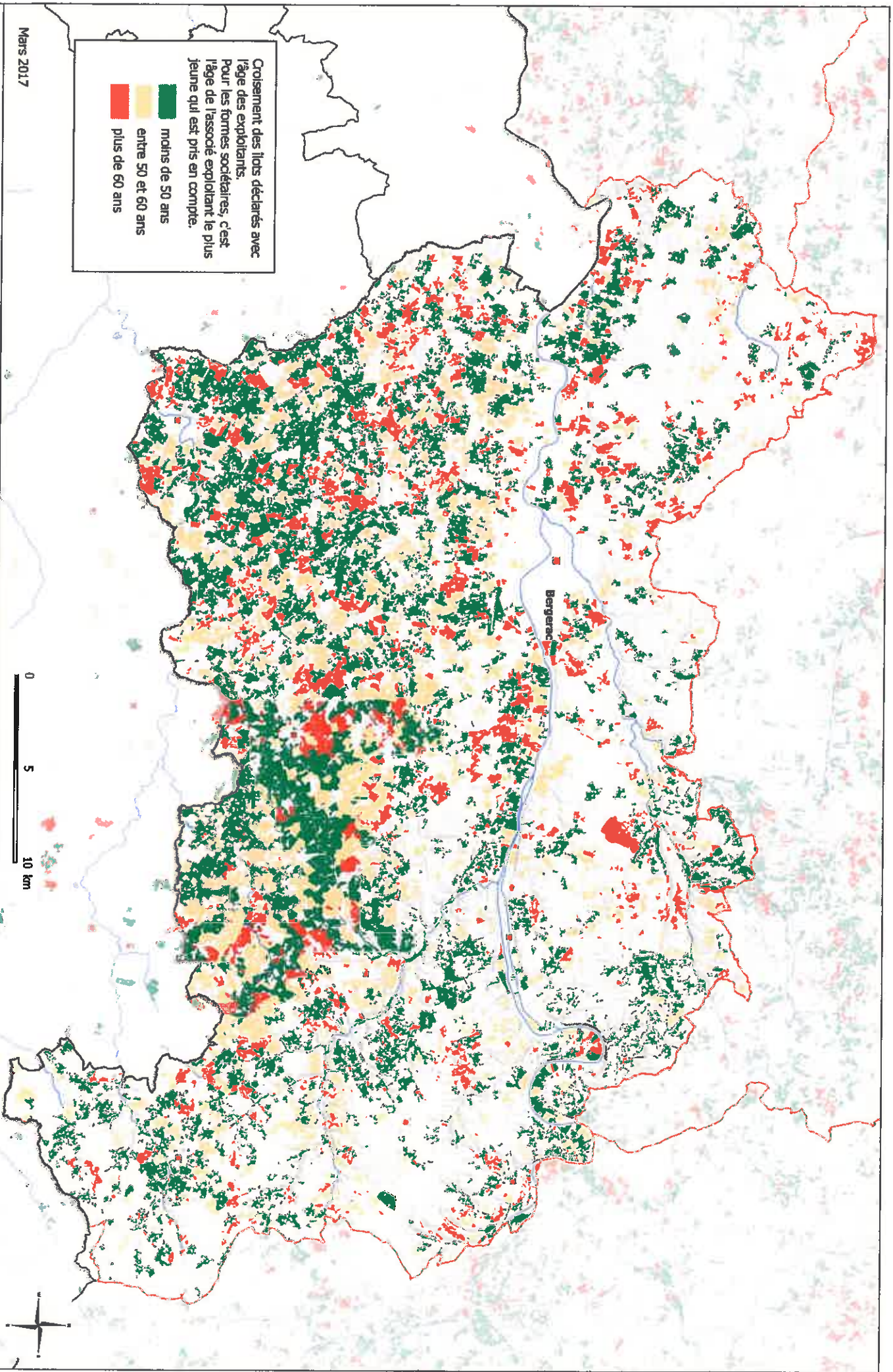
Avril 2017



PRÉFÈTE DE LA DORDOGNE
 Direction Départementale des Territoires
 Côté Administrative - 24024 BERGERAC CEDEX

SCOT du Bergeracois Fragmentation de l'espace agricole (déclaration PAC 2015)

Sources de données :
 DDT 24 - SETAF
 ASF 2016
 IGN RSE® 2016



Croisement des flots déclarés avec l'âge des exploitants. Pour les formes sociétaires, c'est l'âge de l'associé exploitant le plus jeune qui est pris en compte.

- moins de 50 ans
- entre 50 et 60 ans
- plus de 60 ans

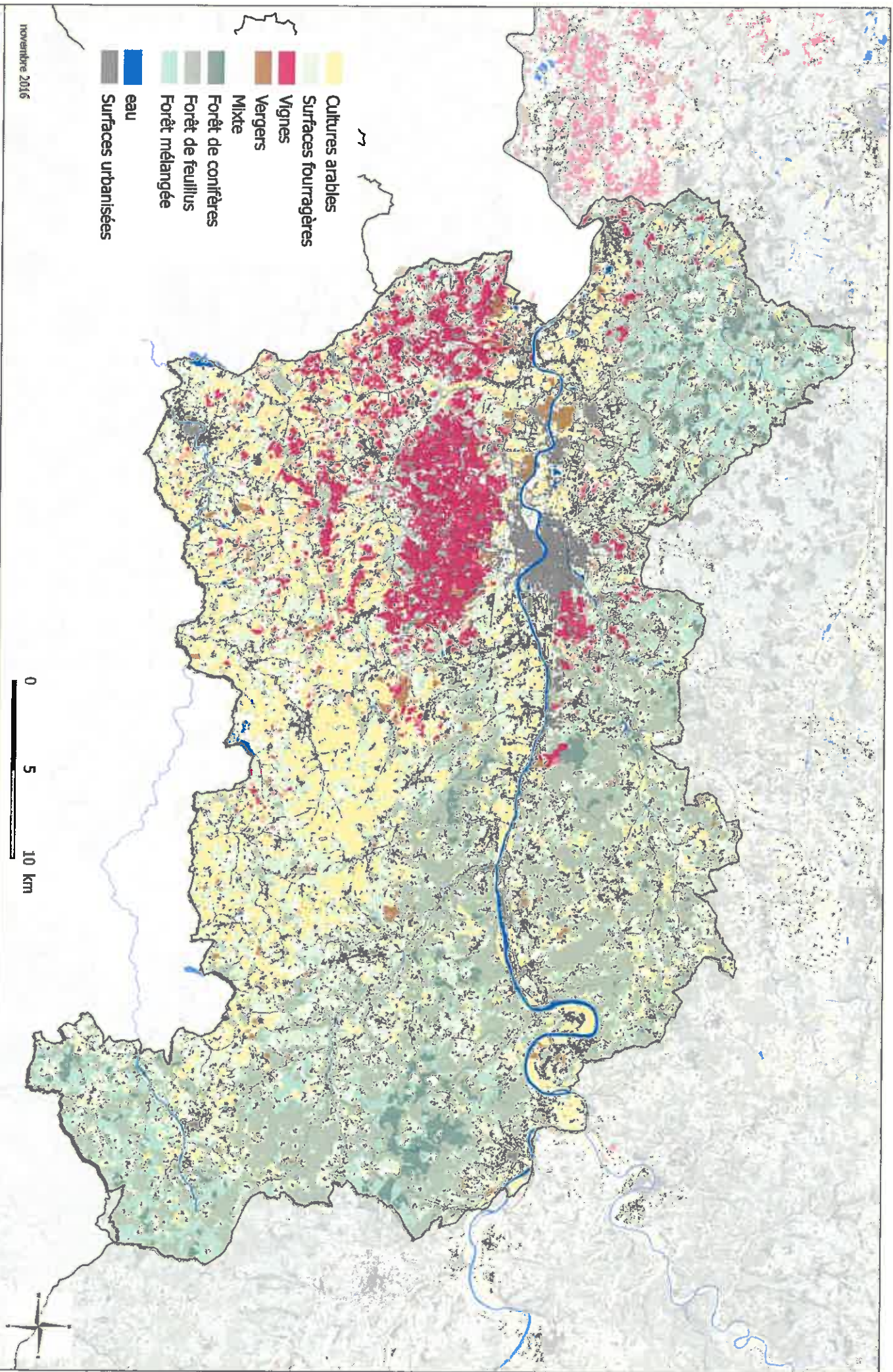
Mars 2017



PRÉFÈTE DE LA DORDOGNE
 Direction Départementale des Territoires
 Côté Administrative - 24024 PERIGUEUX CEDEX

**SCOT du Bergeracois
 flots et âges des exploitants (Déclarations PAC 2016)**

Sources :
 DDT24 - SCAT 2017
 SETAF - ASP 2016
 IGN RGEO 2016



novembre 2016

- Cultures arables
- Surfaces fourragères
- Vignes
- Vergers
- Mixte
- Forêt de conifères
- Forêt de feuillus
- Forêt mélangée
- eau
- Surfaces urbanisées

0 5 10 km



PRÉFÈTE DE LA DORDOGNE
 Direction Départementale des Territoires
 Côté Administrative - 24024 PERIGUEUX CEDEX

SCOT du Bergeracois élargi
Occupation du sol simplifiée

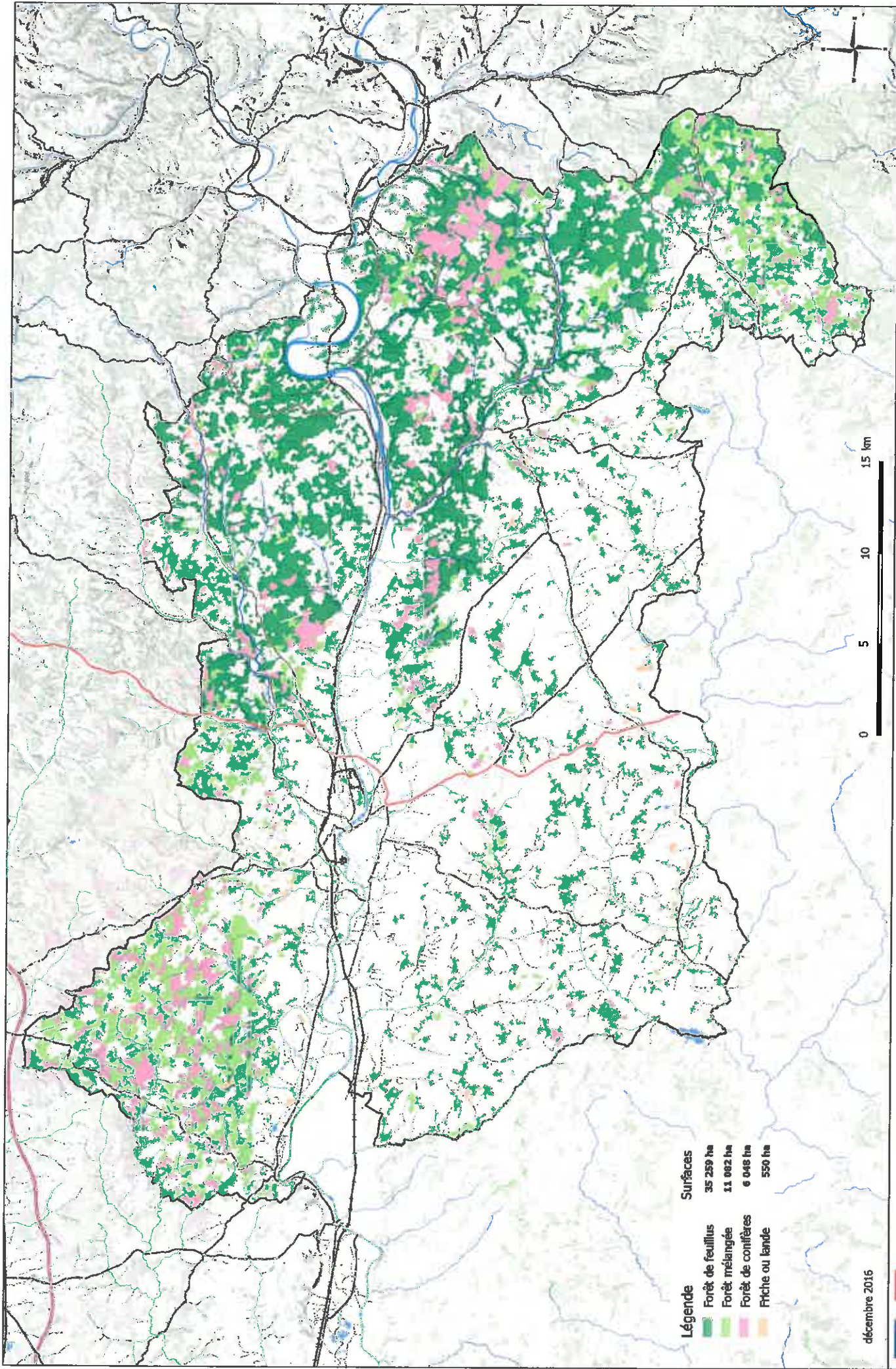
Sources de données :
 DDT 24 - SETAF 2014
 IFN 2000
 Apptl carto fonders 2015
 IGN RGE@ 2015

F – ESPACES FORESTIERS

cartographique

Liste des documents annexés :

- Obligation de débroussaillage et zone sensible 2014 (carte)
- Zone sensible et départ de feux (carte)
- Les peuplements forestiers (carte)



| Légende | | Surfaces | |
|---|--------------------|-----------|--|
| ■ | Forêt de feuillus | 35 259 ha | |
| ■ | Forêt mélangée | 11 092 ha | |
| ■ | Forêt de conifères | 6 048 ha | |
| ■ | Frêche ou lande | 550 ha | |

décembre 2016

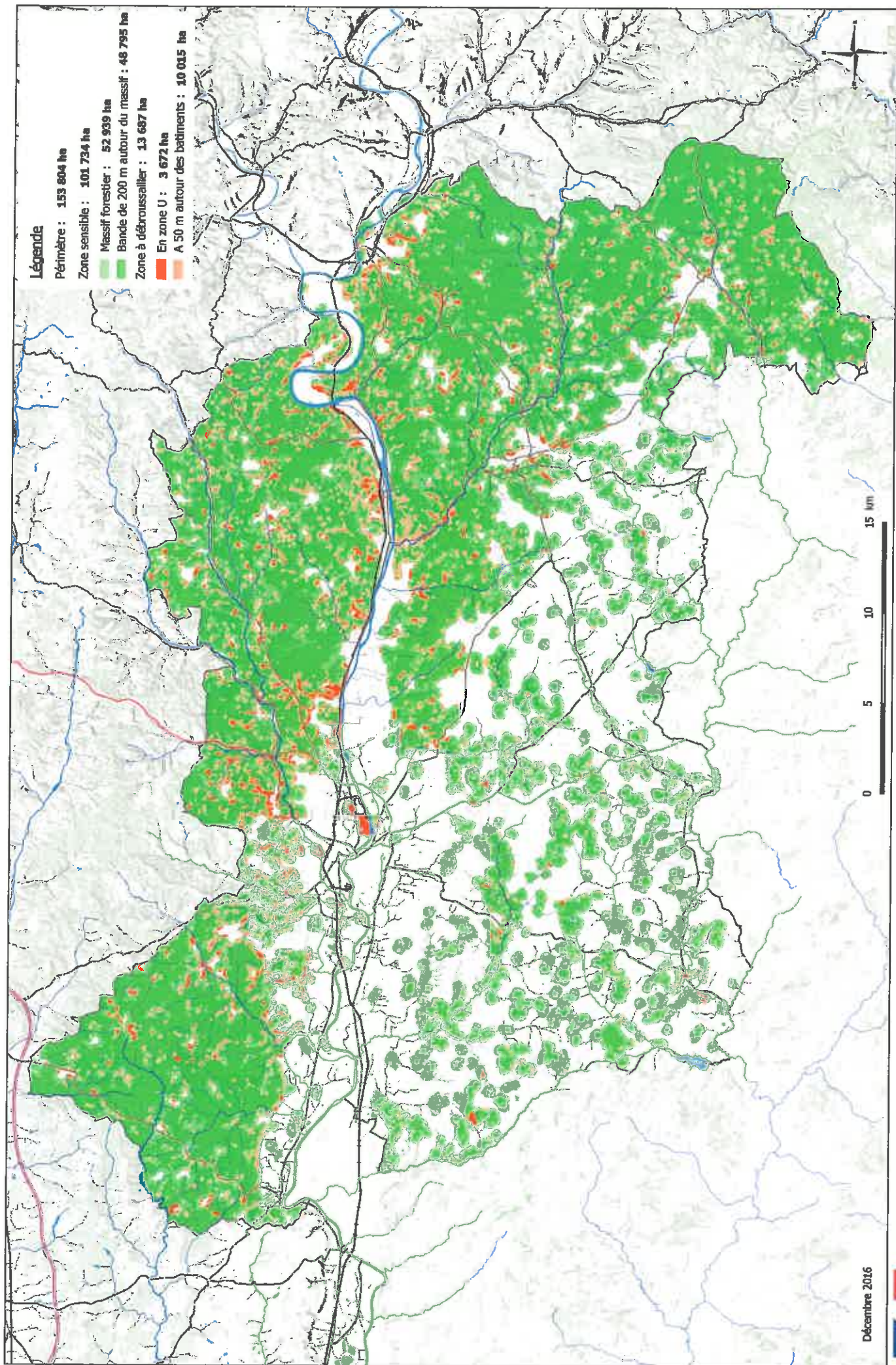


PRÉFÈTE DE LA DORDOGNE
 Direction Départementale des Territoires
 Cité Administrative - 24024 PERIGUEUX CEDEX

SCoT du Bergeracois élargi

Carte simplifiée des peuplements forestiers

Sources de données :
 IFN 2000
 SETAF
 IGN RGE® 2012



Légende

- Périmètre : 153 804 ha
- Zone sensible : 101 734 ha
- Massif forestier : 52 939 ha
- Bande de 200 m autour du massif : 48 795 ha
- Zone à débroussailler : 13 687 ha
- En zone U : 3 672 ha
- A 50 m autour des bâtiments : 10 015 ha



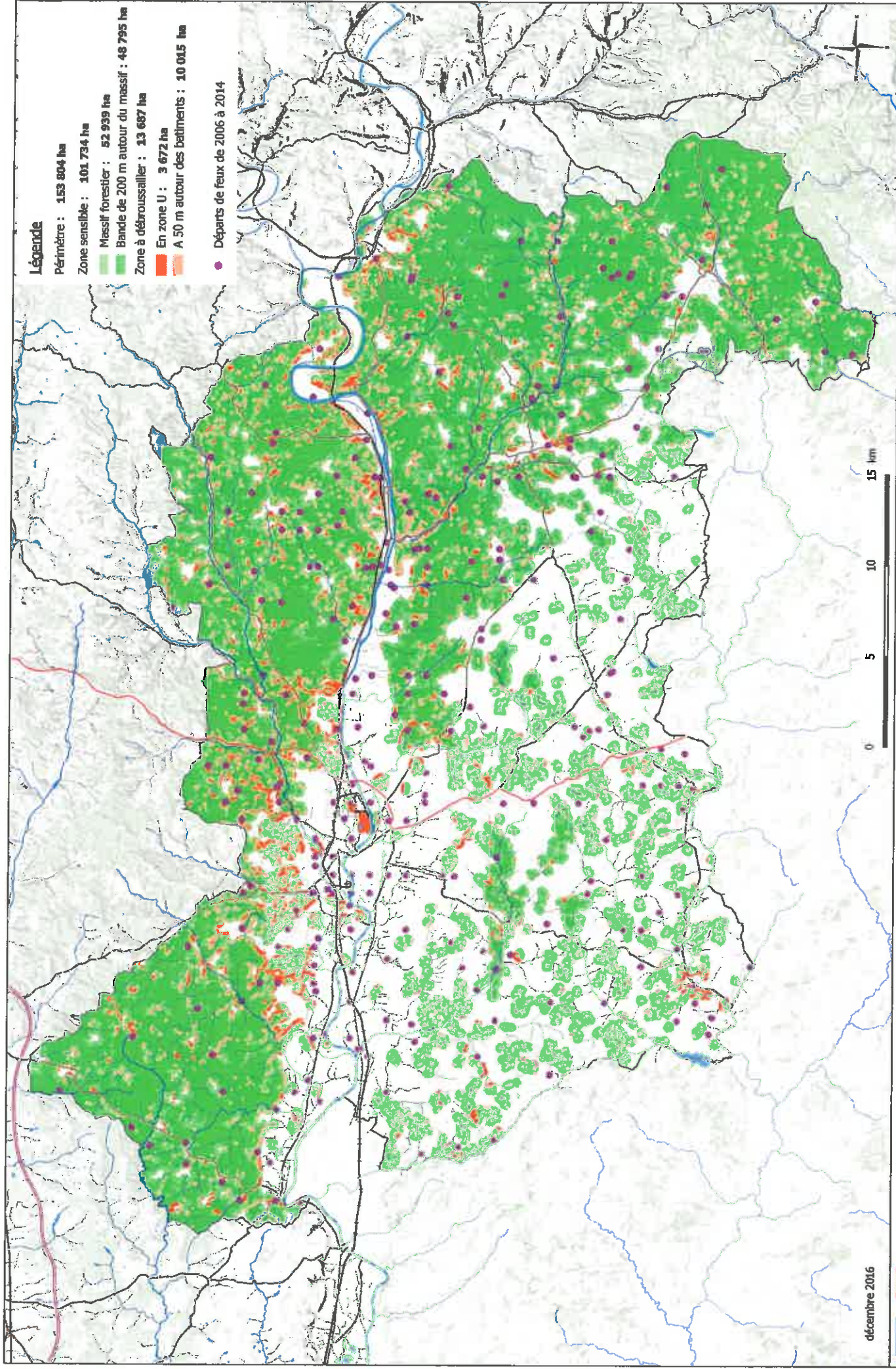
PRÉFÈTE DE LA DORDOGNE
 Direction Départementale des Territoires
 Cité Administrative - 24024 PERIGUEUX CEDEX

Décembre 2016

SCOt du Bergeracois élargi

Obligation de débroussailler et zone sensible au risque d'incendie de forêt

Sources de données :
 DDT24 / SETAF 2014
 IFN 2000
 IGN RGE© 2016



Légende

- Périmètre : 153 804 ha
- Zone sensible : 101 734 ha
- Massif forestier : 52 939 ha
- Bande de 200 m autour du massif : 48 795 ha
- Zone à défrousser : 13 687 ha
- En zone U : 3 672 ha
- A 50 m autour des bâtiments : 10 015 ha
- Départs de feux de 2006 à 2014



Sources de données :
 DDT24 / SETAF 2014
 GIPATGERI - SDIS24
 IFN 2000
 IGN RGE© 2016

SCoT du Bergeracois élargi
Zone sensible au risque d'incendie de forêt et départs de feux

décembre 2016

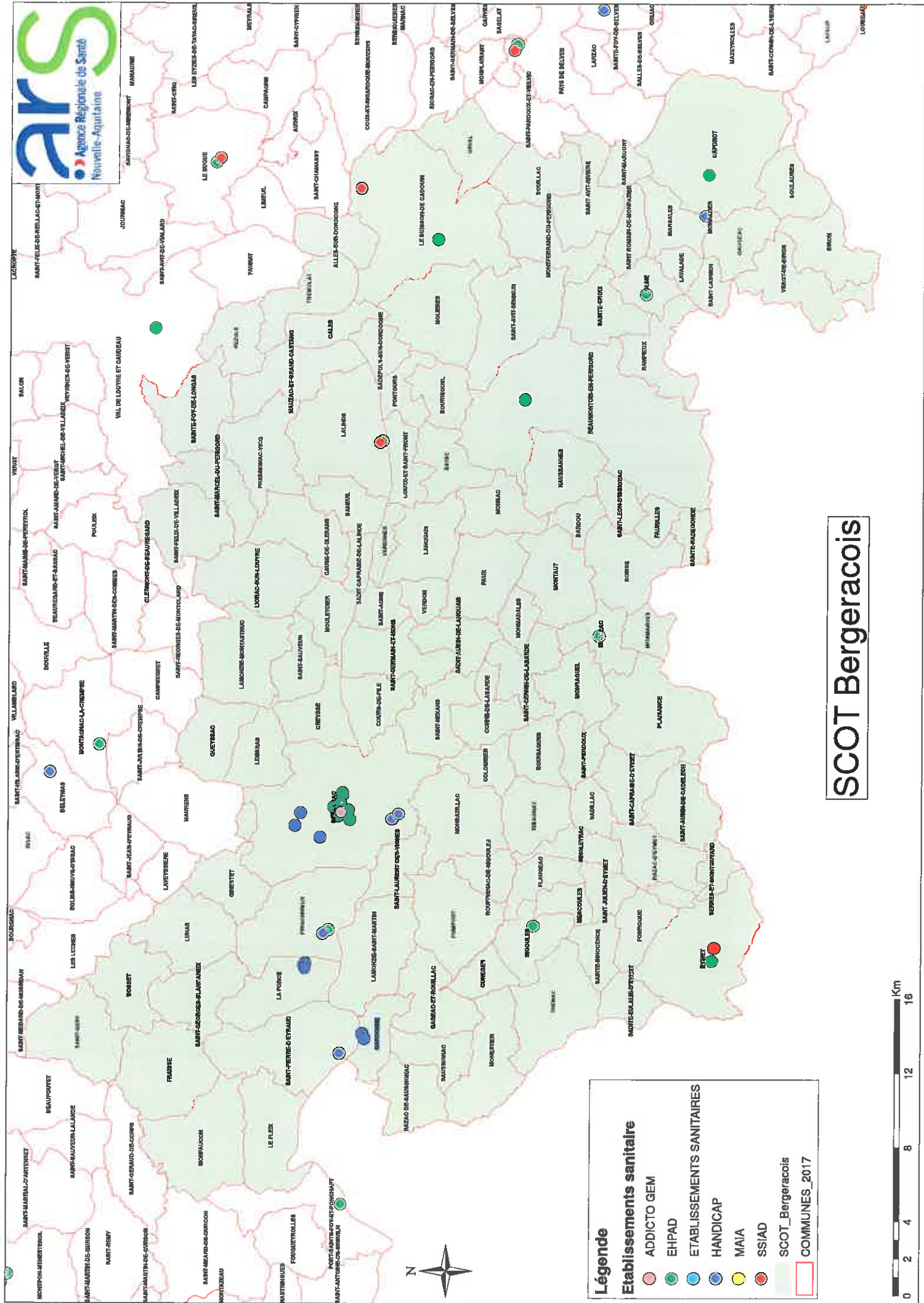


G – HABITAT ET PEUPLEMENT

cartographique

Liste des documents annexés :

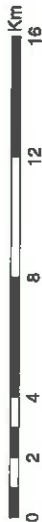
- Répartition des établissements de santé sur le territoire (carte)
- Implantation des écoles publiques et des regroupements pédagogiques (carte)
- École par nombre de classe (carte)
- Implantation des écoles à Bergerac (carte)
- Evolution des structures 2008/2016 (carte)
- Fiche Soliha Logement



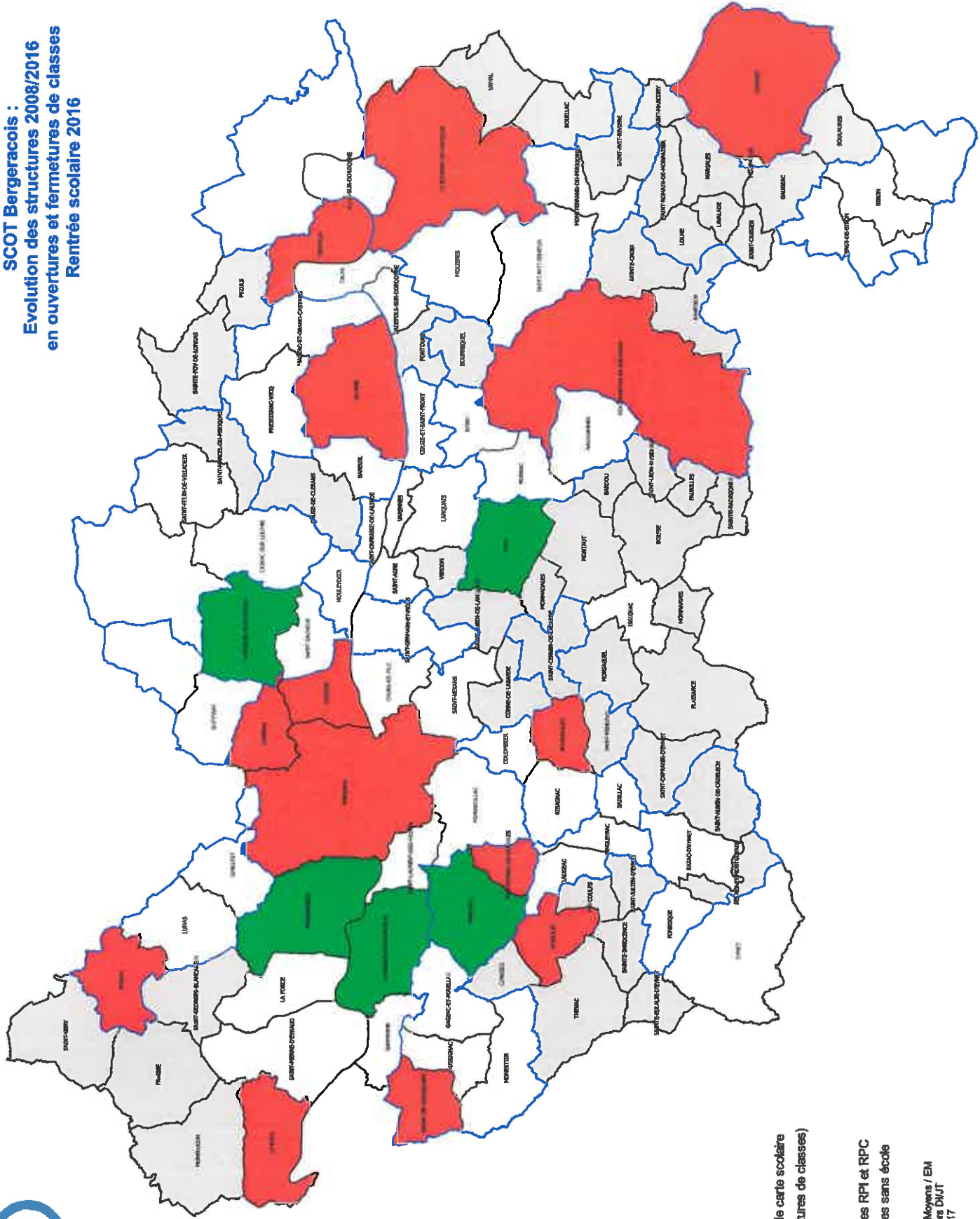
Légende

- Etablissements sanitaire ADDICTO GEM
- EHPAD
- ETABLISSEMENTS SANITAIRES
- HANDICAP
- MA/A
- SSIAD
- SCOT_Bergeracois
- COMMUNES_2017

SCOT Bergeracois



SCOT Bergeracois :
Evolution des structures 2008/2016
en ouvertures et fermetures de classes
Rentrée scolaire 2016



Légende

Solde des mesures de carte scolaire
(ouvertures et fermetures de classes)

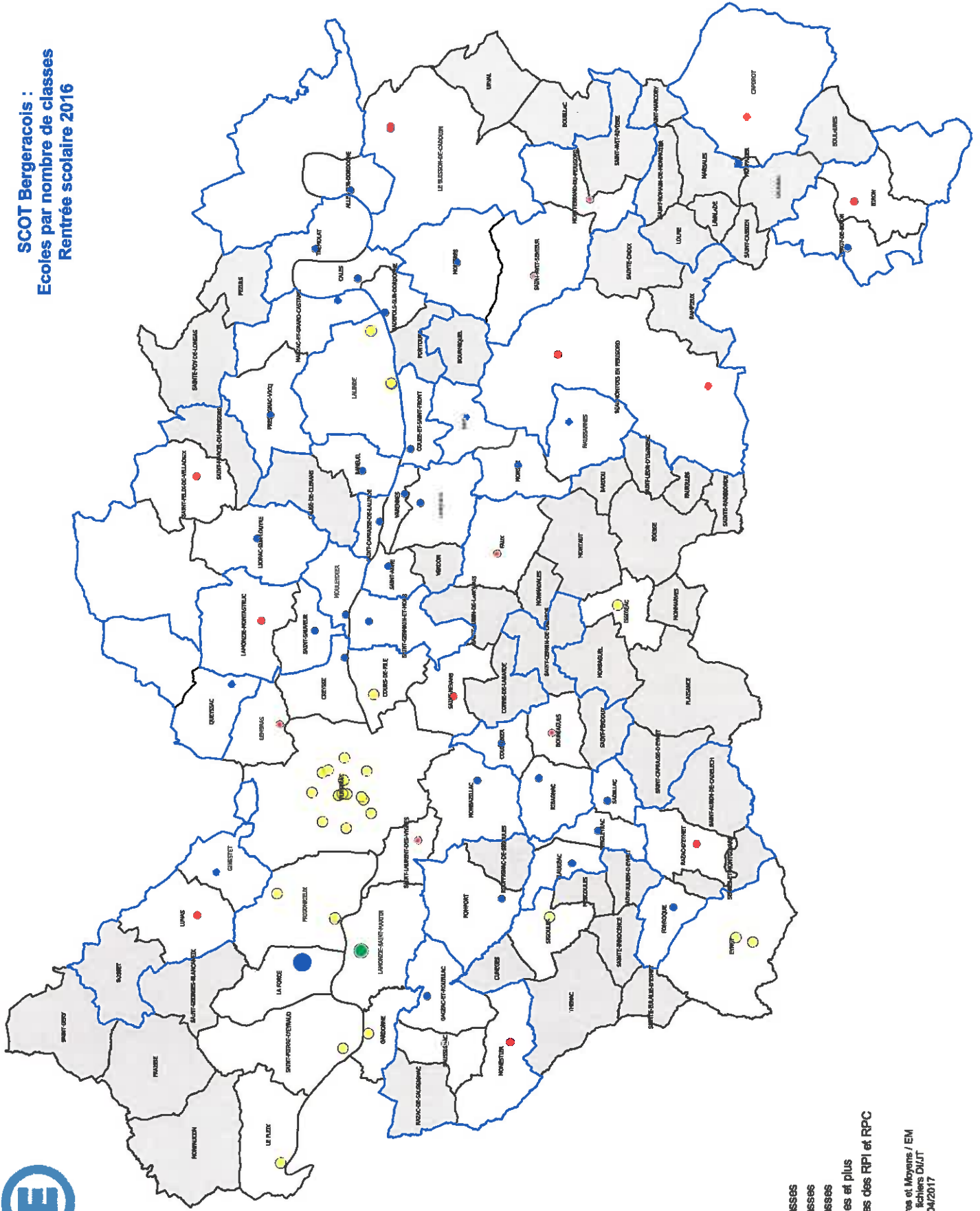
solde négatif

solde positif

En bleu, les limites des RPI et RPC

En gris, les communes sans école

**SCOT Bergeracois :
Ecoles par nombre de classes
Rentrée scolaire 2016**



Légende

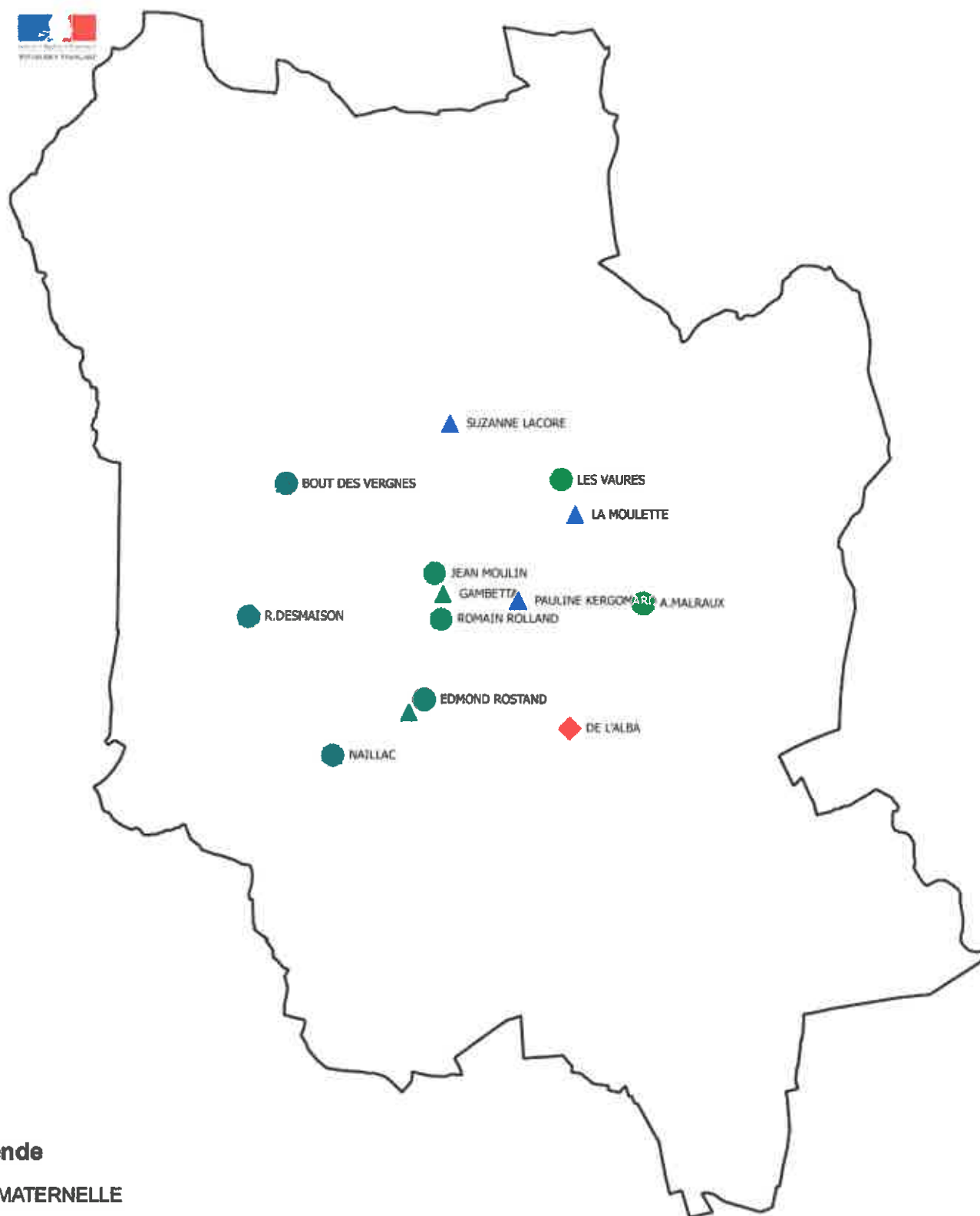
Ecoles

- de 1 à 3 classes
- de 4 à 7 classes
- de 8 à 9 classes
- de 10 classes et plus

En bleu, les limites des RPI et RPC



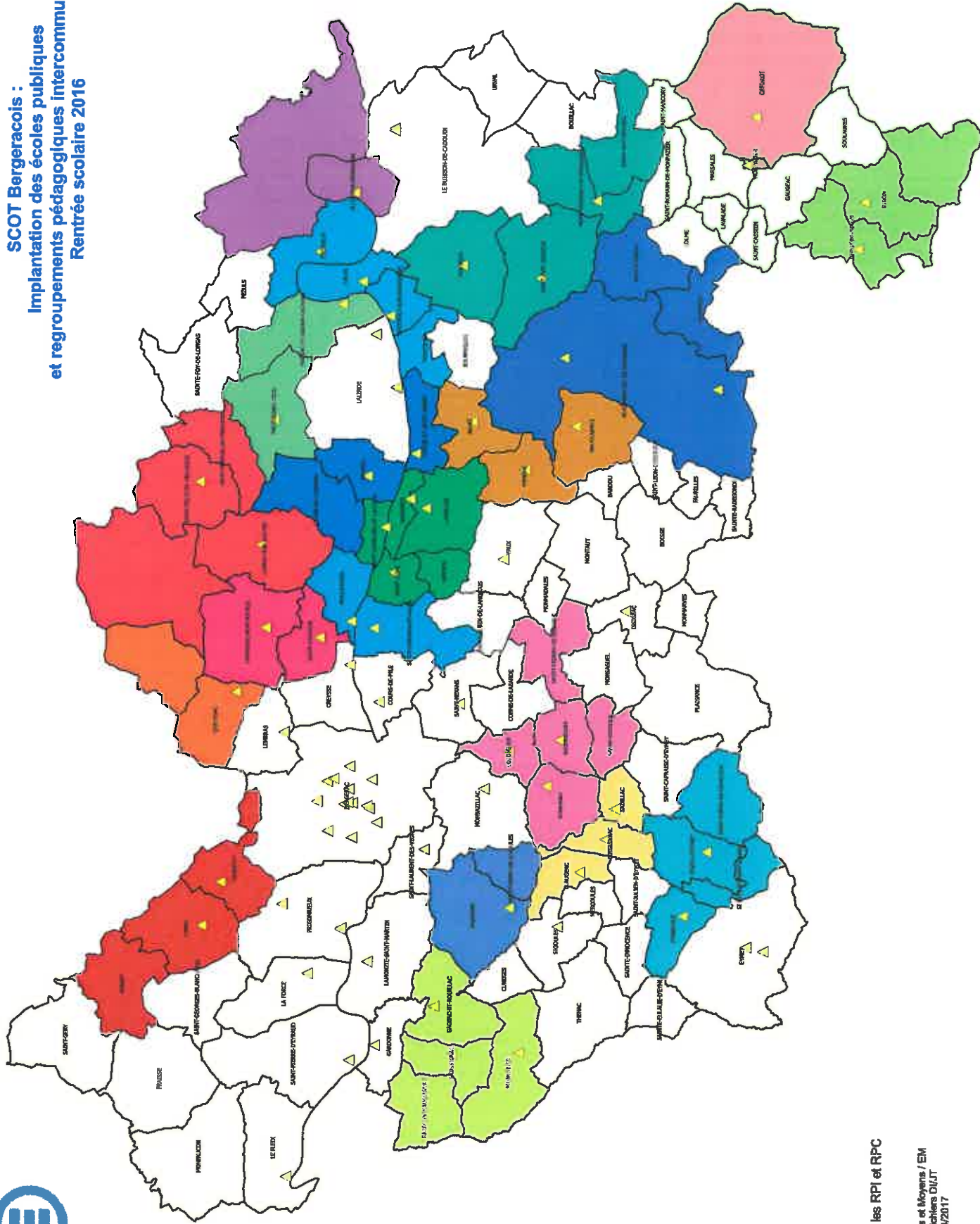
BERGERAC : Implantation des écoles publiques Rentrée scolaire 2016



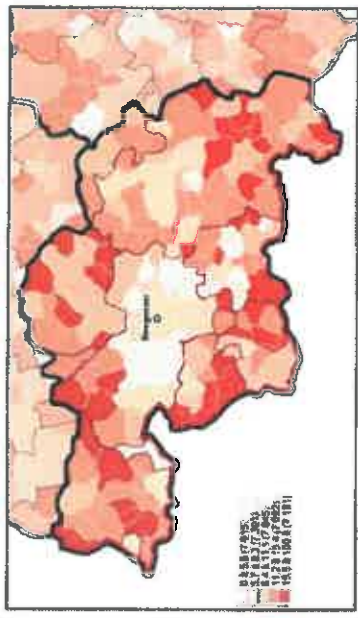
Légende

- ▲ MATERNELLE
- ELEMENTAIRE
- ◆ PRIMAIRE

SCOT Bergeracois :
Implantation des écoles publiques
et regroupements pédagogiques intercommunaux
Rentrée scolaire 2016

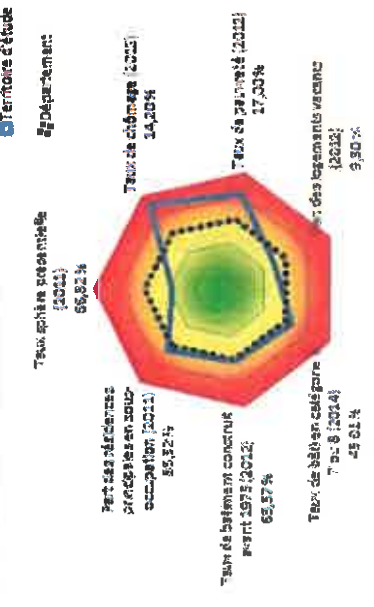


Légende
 ▲ Ecole
 □ En couleur, les RPI et RPC
 Division des Structures et Moyens / EM
 Sources RAMSESE, fichiers DIJIT
 Carte réalisée le 04/04/2017



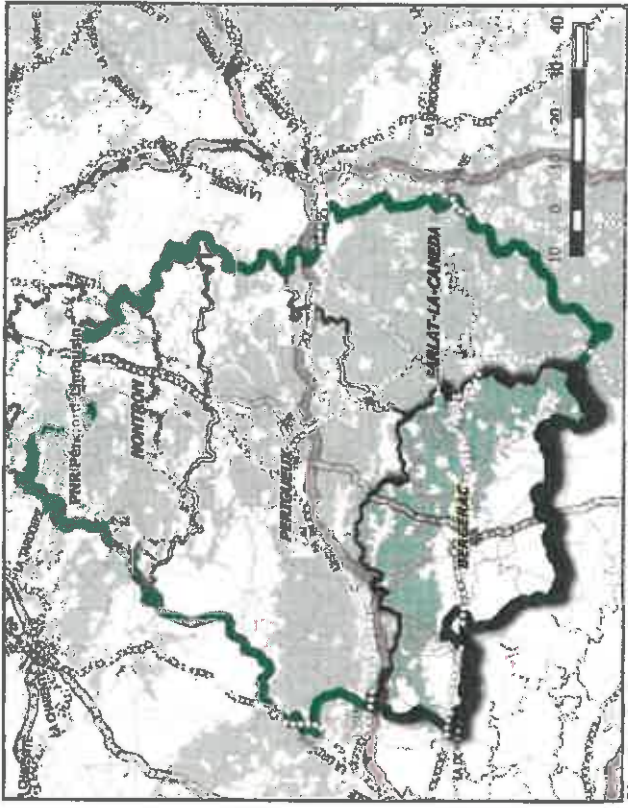
Part des ménages dont le taux d'effort énergétique total >15% et le reste à vivre <0€. Sources : PRECARITER, Energies Demain, 2011

Comparatif indicateurs



En bref :

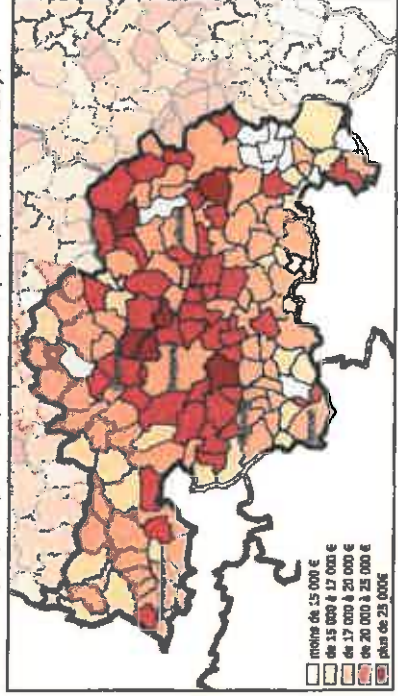
- Des revenus plus importants autour de Bergerac et dans le nord-est de l'arrondissement.
- Une opposition des classes d'âge entre l'est (majorité de population plus de 60 ans) et le centre et l'ouest de l'arrondissement (majorité de moins de 25 ans).
- Une ancienneté des logements marquée (près de 50% de logements antérieurs à 1945 en moyenne), à l'exception de la CA bergeracoise (majorité de logements construits entre 1946 et 1980).
- Des taux de chômage et de pauvreté supérieurs aux taux départementaux.
- Une taille des ménages relativement élevée par rapport au département, avec un taux important de ménages de 5 personnes ou plus.
- Des taux d'effort énergétique plus faibles autour de Bergerac et en particulier dans sa périphérie proche.



Situation de l'arrondissement dans le département de la Dordogne



Revenu moyen par foyer fiscal par commune (2012, données INSEE) :

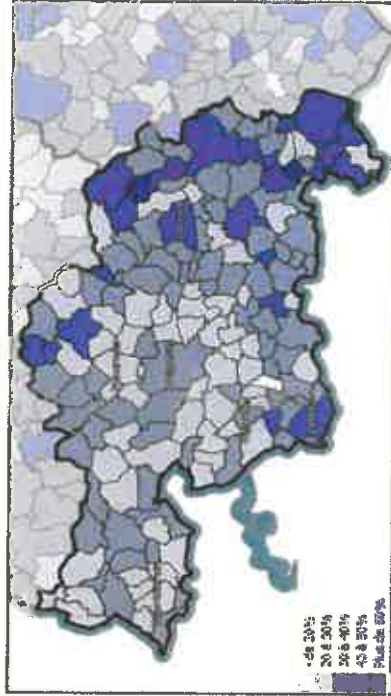
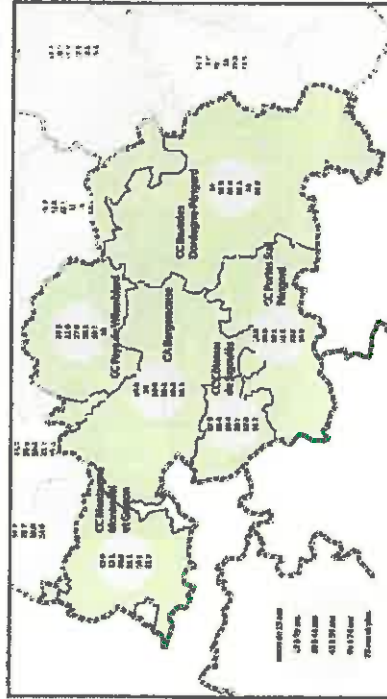


Arrondissement de Bergerac (241)

111 727 habitants - 159 communes
 L'arrondissement de Bergerac représente 24 % de la superficie du département et 26,8 % de sa population (au recensement de 2012).
 Occupant le sud-ouest du département, il correspond au Périgord pourpre. Il est irrigué par la Dordogne en aval de sa confluence avec la Vézère.
 Les principaux centres urbains sont Bergerac, la sous-préfecture, et Lalinde

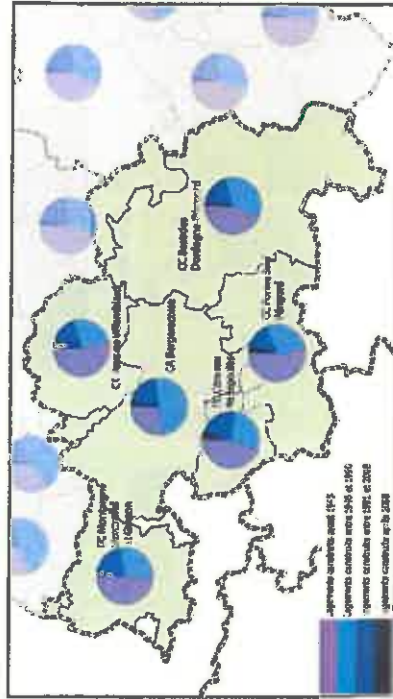
Infrastructures : Aéroport destinations Grande Bretagne et Belgique, réseau TER Aquitaine. Réseau de TC Transport Urbain Bergeracois.
 Pôles touristiques : 2 « Plus beaux villages de France », Bergerac Ville d'Art et d'Histoire.
 Zones d'activité : Creysses, Bergerac la Cavaille
 Zones industrielles : Bergerac, Lalinde
 Economie locale : Viticulture et tourisme saisonnier
 Equipements scolaires : 12 collèges, 4 lycées

9 Cantons dont 3 partiels, 7 EPCI dont 1 partiel.
 Contrat de Ville : CA Bergeracoise
 Quartiers Prioritaires : Quartier Des Deux Rives, Quartier Nord, Rive Gauche (Bergerac)
 Secteur sauvegardé : Monpazier
 ZPPAUP (9) : Bergerac, Biron, Canal de Laine, Capdrôt, Issigeac, Lanquais, Marsalès, Monpazier, Sainte-Alvère.
 Communes soumises à la loi SRU : Bergerac (déficit), Prignonnieux (déficit).
 110 communes en ZRR.

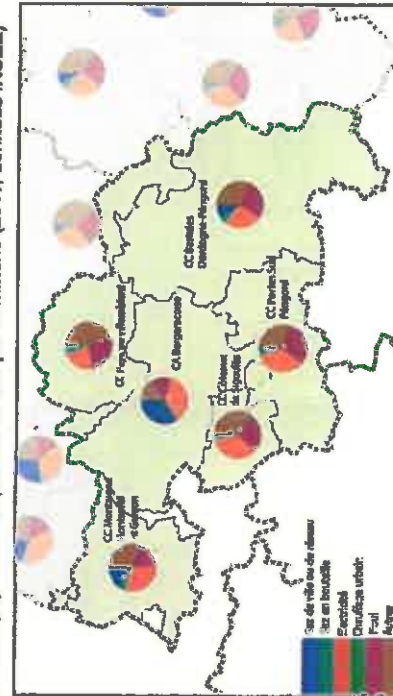


Classes d'âge par EPCI (2012, données INSEE)

Taux de population de plus de 60 ans par commune (2011, données INSEE)



Ancienneté logements par EPCI (2011, données INSEE)



Mode de chauffage principal des logements par EPCI (2011, données INSEE)

Mobilité



37,6%

Acquis dans la commune de domicile

Confort des logements



47,9%

Résidences principales avec chauffage central

Statut d'occupation



Ménages



33,0%

Ménages d'une personne



2.22 2.19

Moyenne d'individus par ménage



3,6%

Ménages de 5 personnes et plus



18 058 18 264

Revenu disponible médian par unité de consommation

Emploi



37 861

Nombre d'emplois 2011



Evolution emploi 1975-2011



Emploi selon le secteur d'activité

H – ACTIVITÉS ÉCONOMIQUES

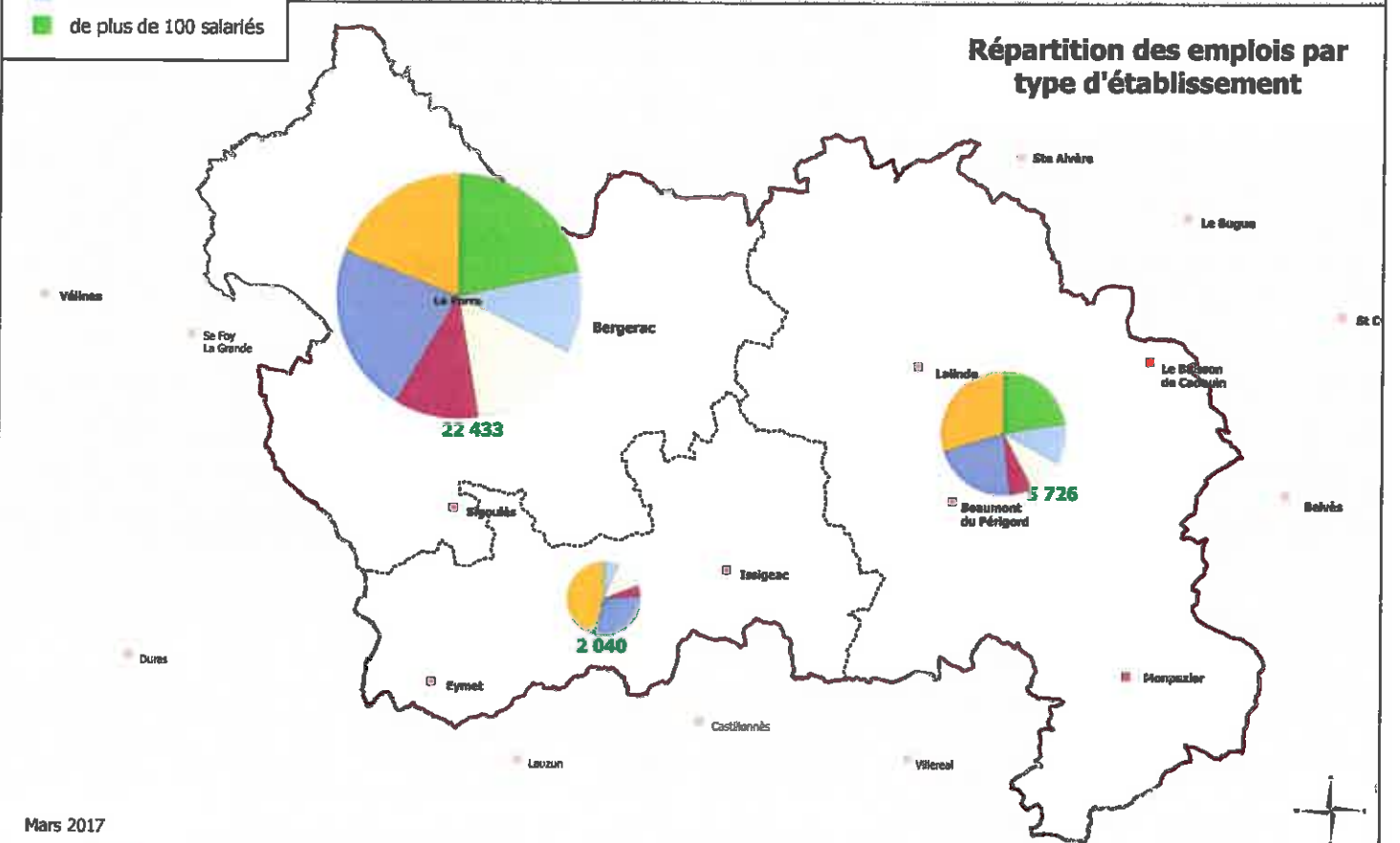
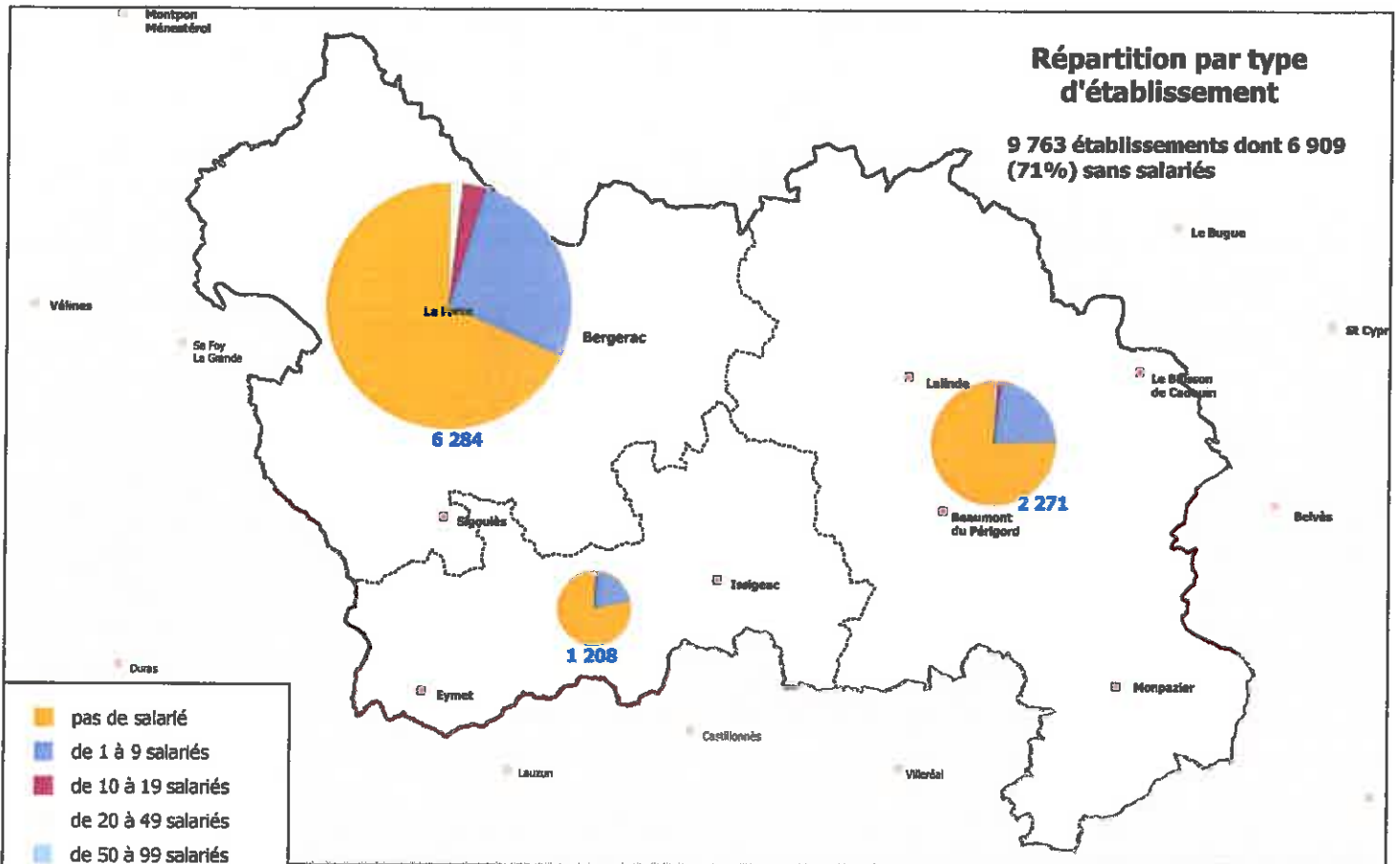
cartographique

Liste des documents annexés :

- L'emploi par secteur d'activité entre 2008 et 2013 (carte)
- Emploi selon le secteur d'activité 2013 (carte)
- Établissements actifs de 50 salariés et plus (carte)
- Taille des établissements et emploi (carte)
- Indice de concentration de l'emploi 2008-2013 (carte)
- Répartition de l'emploi par secteur d'activité 2008-2013 (tableaux)

SCoT élargi du Bergeracois

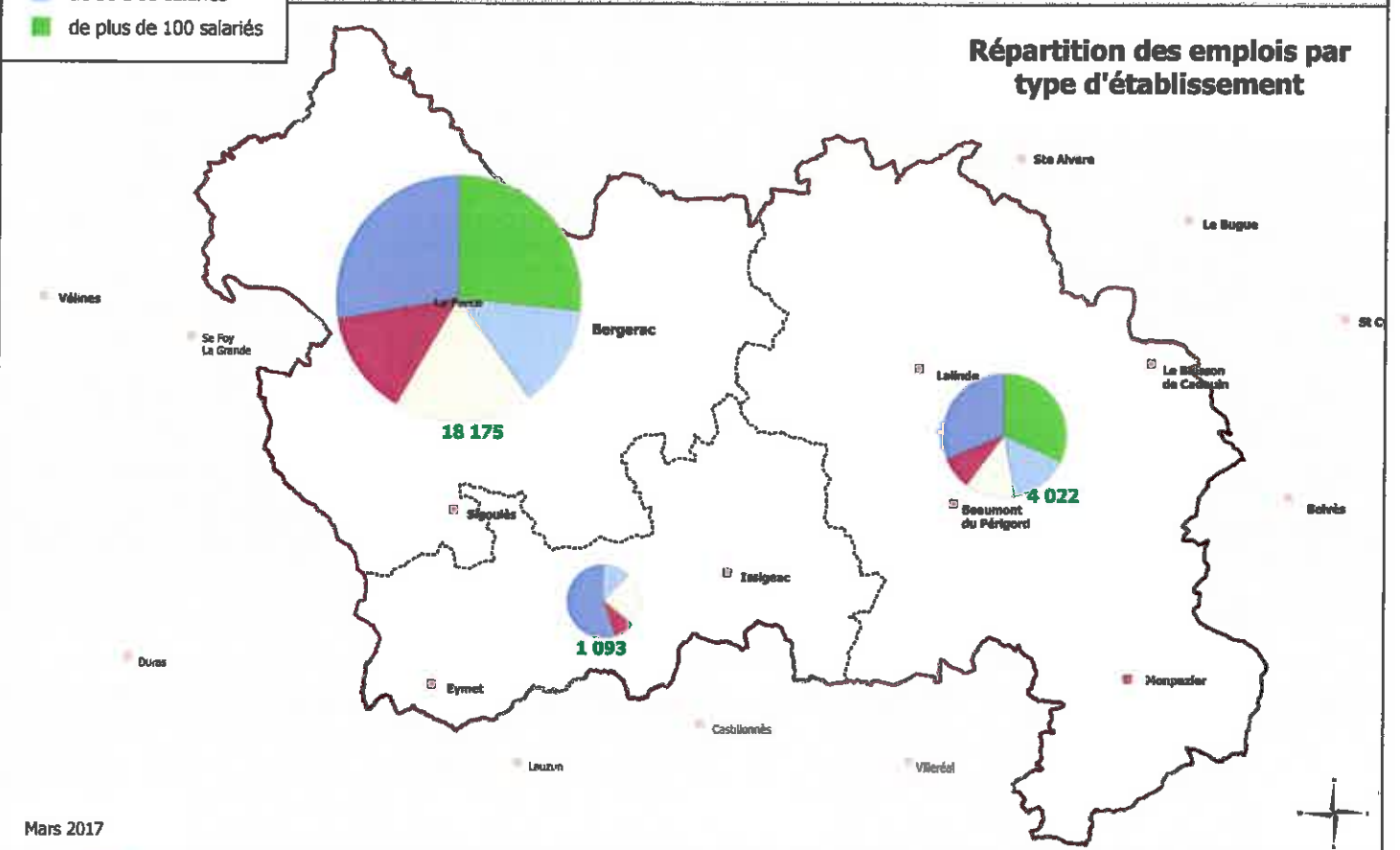
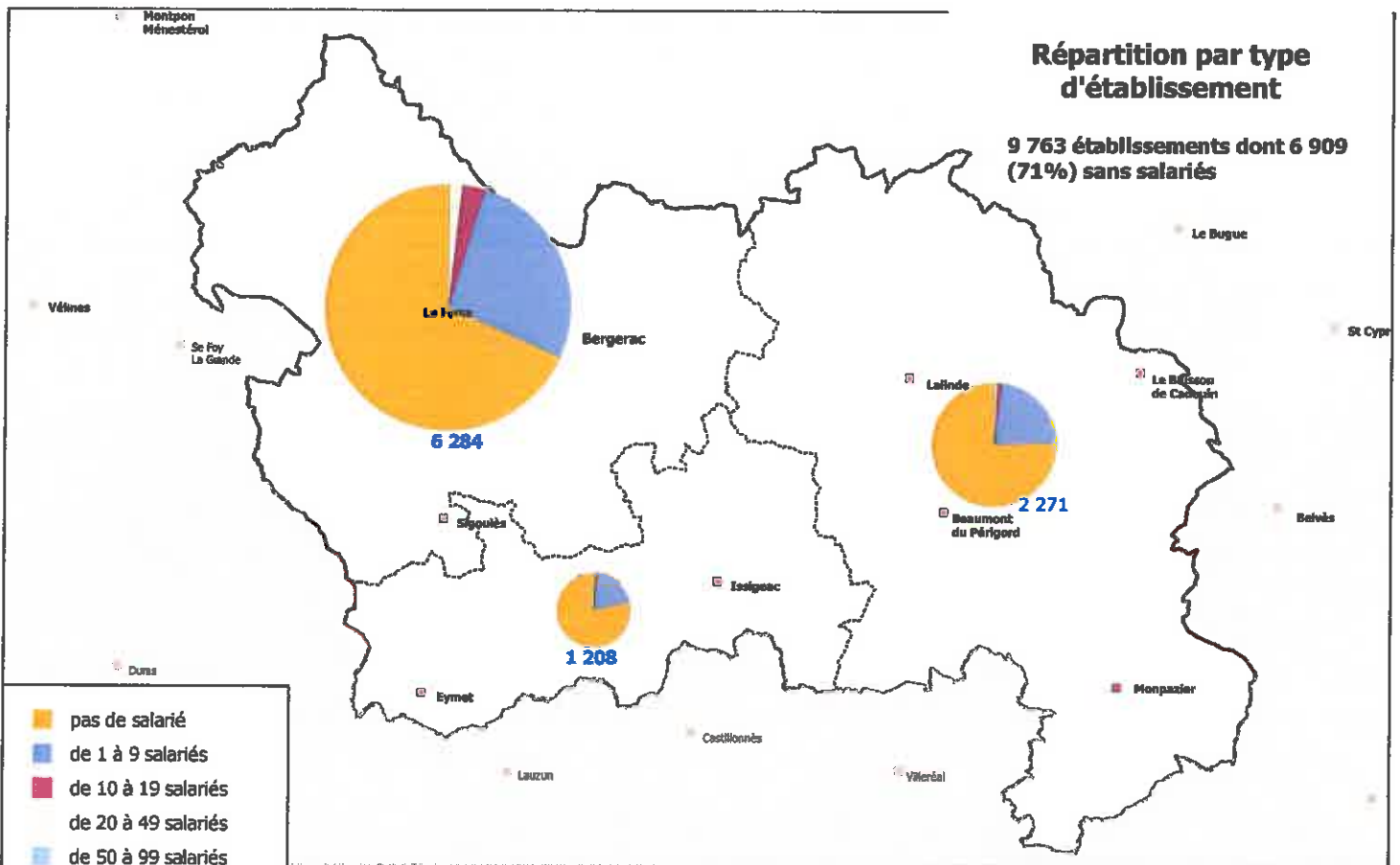
Taille des établissements et l'emploi



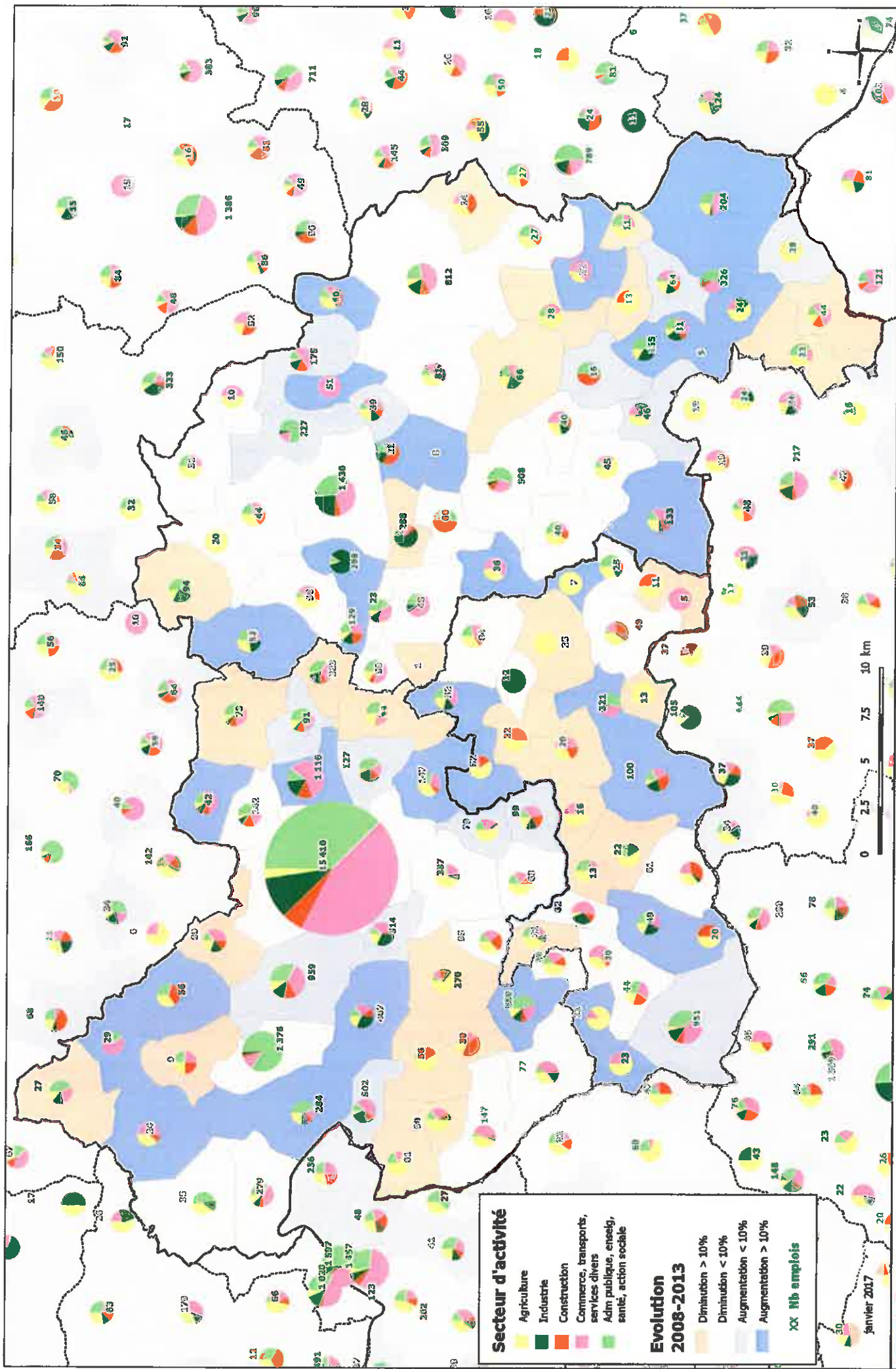
Mars 2017

SCoT élargi du Bergeracois

Taille des établissements et l'emploi



Mars 2017



Secteur d'activité

- Agriculture
- Industrie
- Construction
- Commerce, transports, services divers
- Adm publique, enseig, santé, action sociale

Evolution 2008-2013

- Diminution > 10%
- Diminution < 10%
- Augmentation < 10%
- Augmentation > 10%

XX Mib emplois

Sources de données :
 Insee, Recensements de la population 2013
 Proposition SDCI 2017
 IGN RGE© 2015

SCoT élargi du Bergeracois

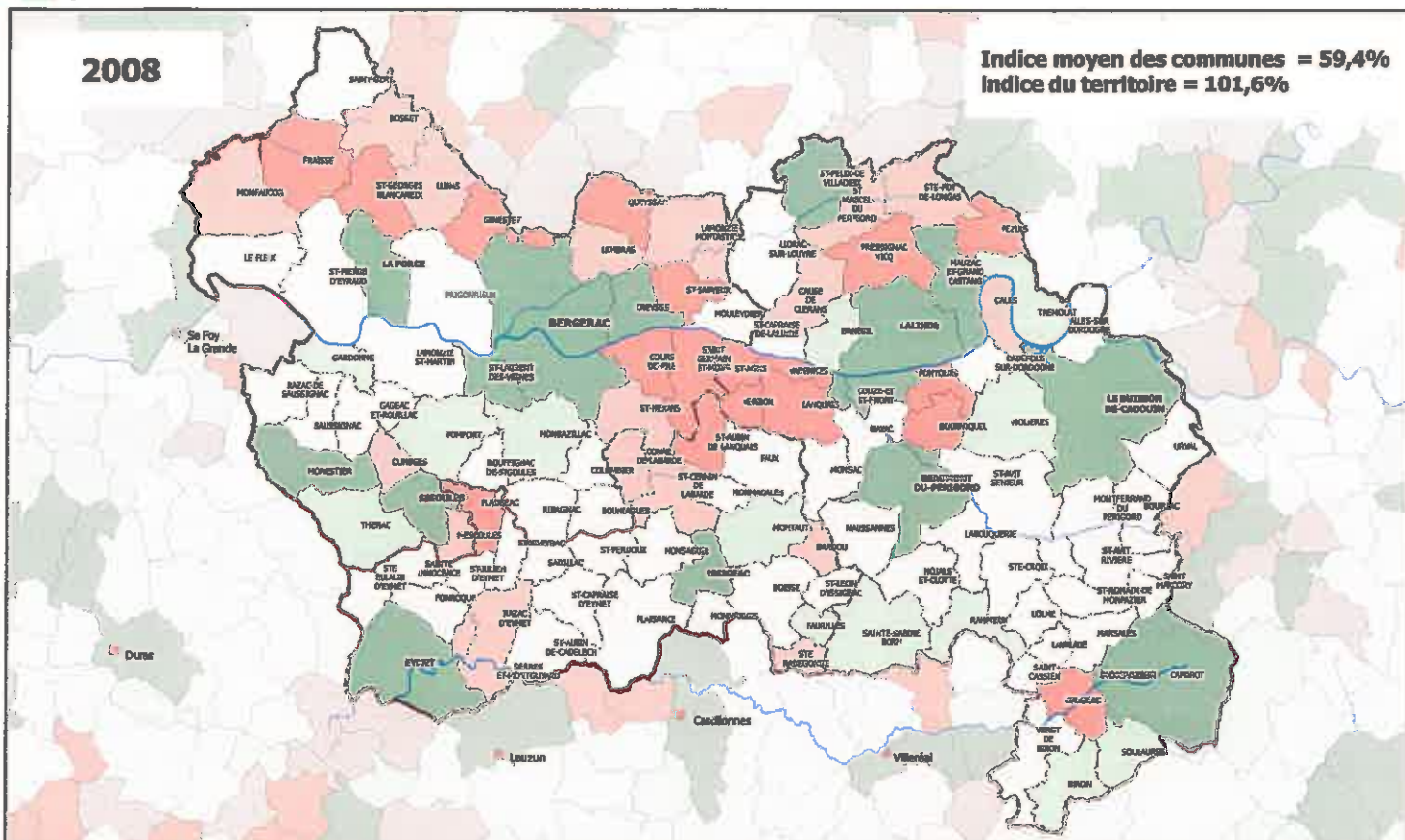
Emplois selon le secteur d'activité en 2013 et évolution depuis 2008

janvier 2017

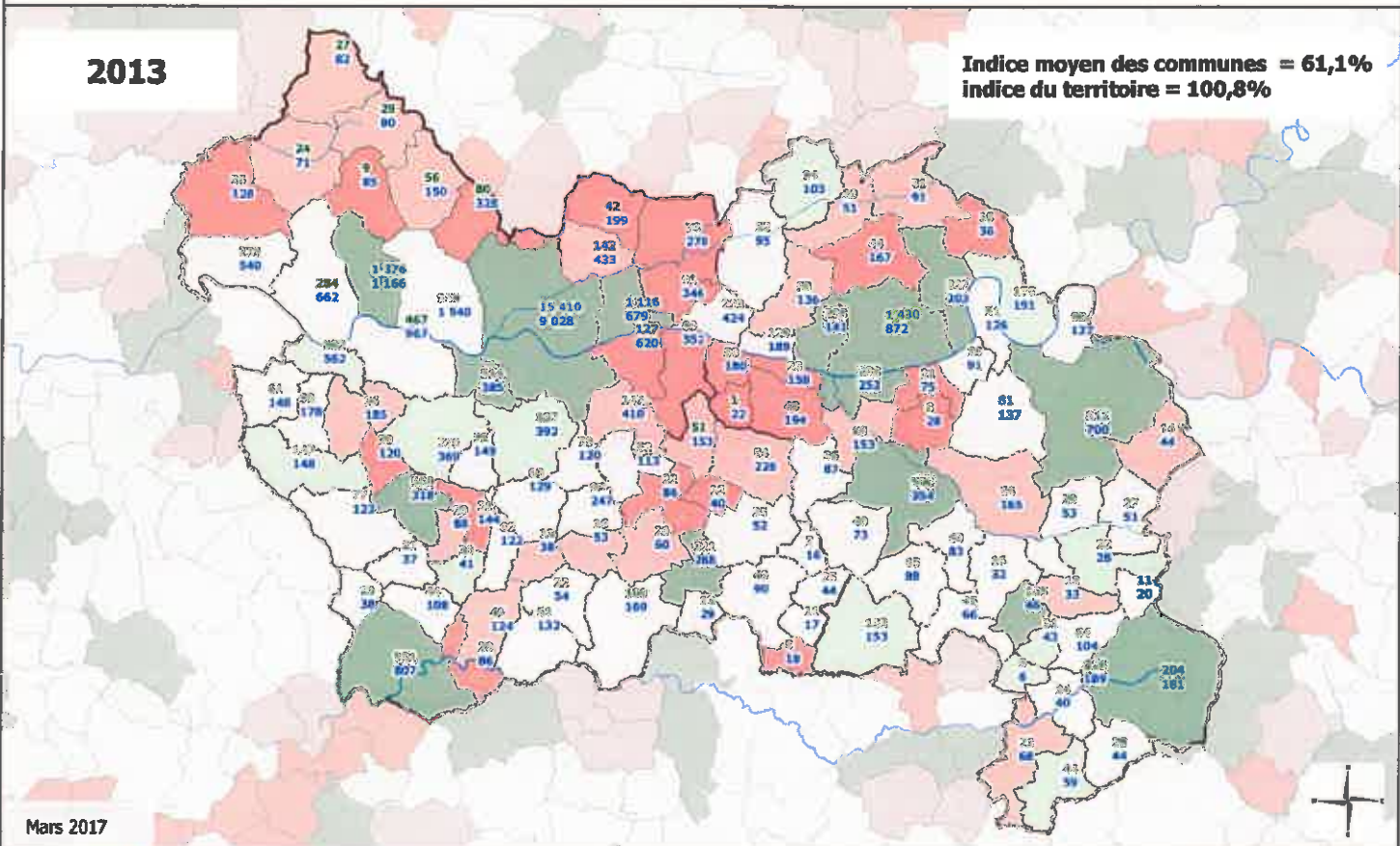
- moins de 30%
 - entre 30 et 40%
 - entre 40 et 70%
 - entre 70 et 100%
 - plus de 100%
- XX Nb emplois
XX Nb actifs

SCoT élargi du Bergeracois

Indice de concentration de l'emploi en 2008 et en 2013



L'indice de concentration de l'emploi est le rapport entre le nombre d'emplois offerts dans le territoire et le nombre d'actifs présents dans le territoire.



Mars 2017

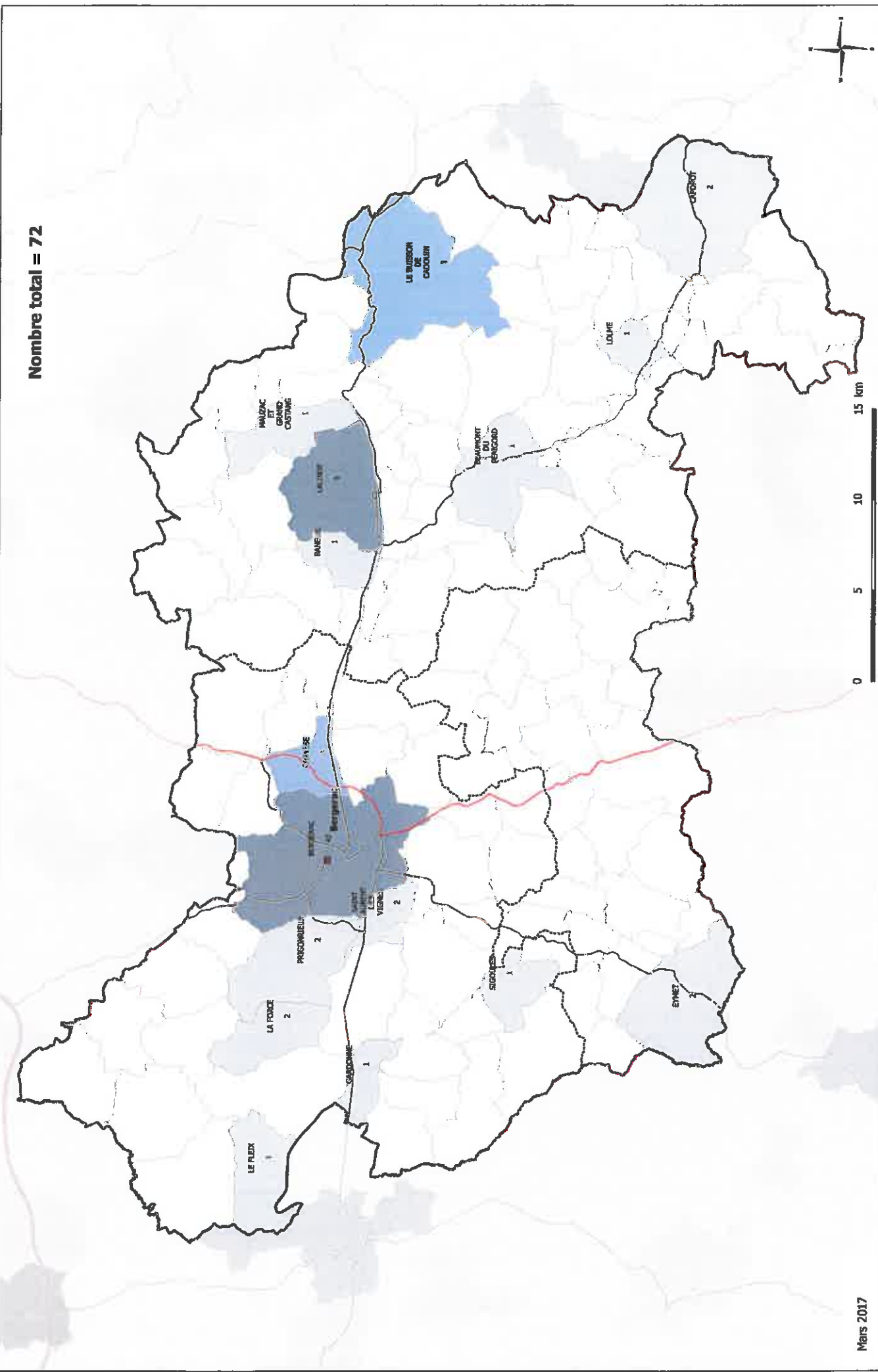


PRÉFÈTE DE LA DORDOGNE
Direction Départementale des Territoires
Cité Administrative - 24024 PERIGUEUX CEDEX



Sources de données :
© Insee, Recensements
de la population 2013
IGN RGE@ 2016

Nombre total = 72



Mars 2017



PRÉFÈTE DE LA DORDOGNE
Direction Départementale des Territoires
Cité Administrative • 24024 PERIGUEUX CEDEX

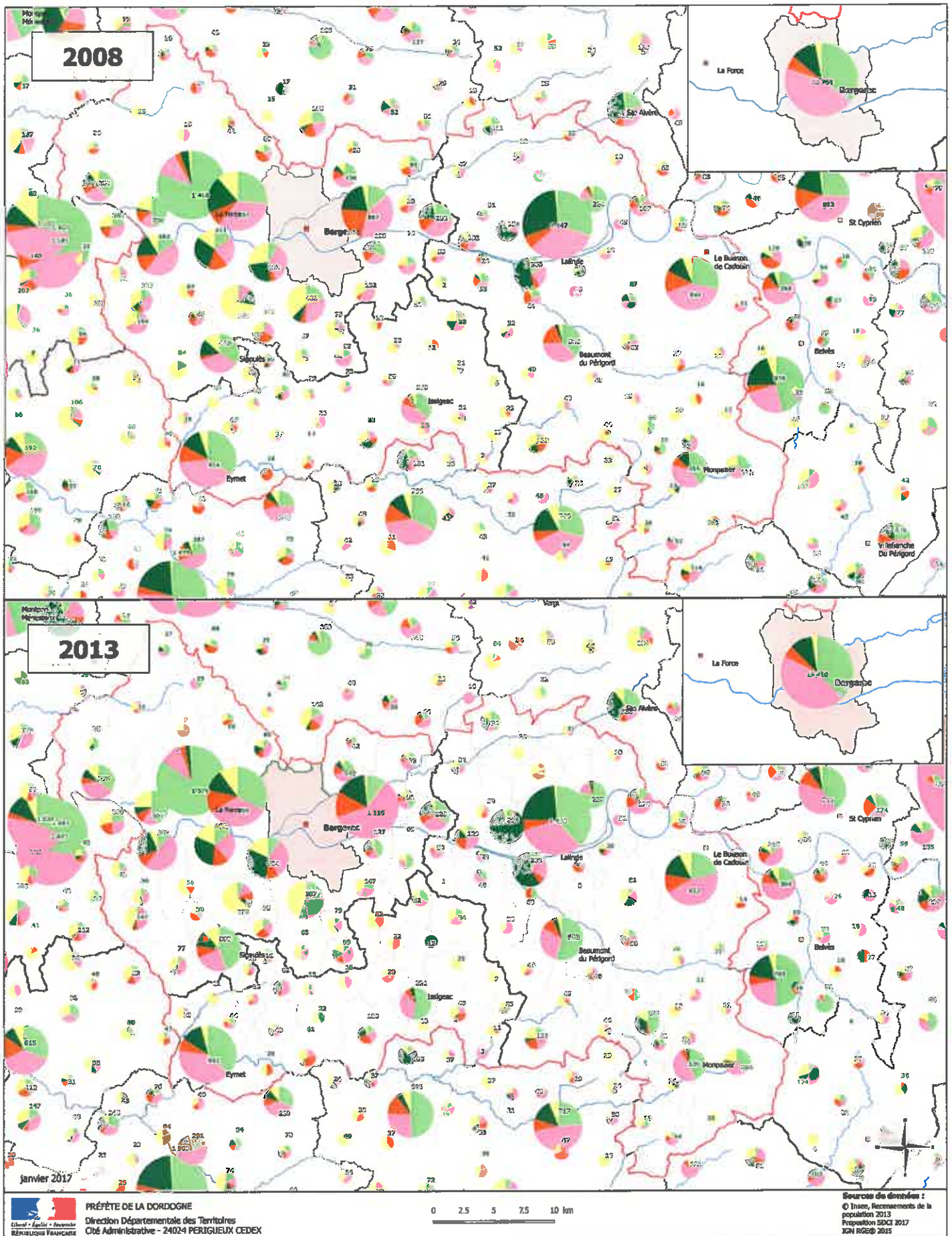
SCoT élargi du Bergeracois Établissements actifs de 50 salariés et +

Sources de données :
© Insee : Insee, Clap 2014
IGN RGE® 2016

SCoT élargi du Bergeracois

Emploi par secteur d'activité en 2008 et en 2013

- Agriculture
 - Industrie
 - Construction
 - Commerce, transports, services divers
 - Adm publique, enseig, santé, action sociale
- ⊙: Nb emplois



Répartition de l'emploi par secteur d'activité - 2008 / 2013

| | 2013 | | | | | | 2008 | | | | | | | |
|--------------------------------|------------|--------------|-----------|-----------|-----------|-------------|------------|------------|--------------|-----------|-----------|-----------|------------|-----------|
| | EMPLOIS 13 | ACTIF OCC 13 | AGRI13 | INDUS13 | ICONS13 | CTS13 | APESAS13 | EMPLOIS 08 | ACTIF OCC 08 | AGRI08 | INDUS08 | CONST08 | CTS08 | APESAS08 |
| France | 25 773 798 | 26 165 731 | 713 398 | 3 295 262 | 1 752 514 | 11 932 989 | 8 081 632 | 24 263 987 | 24 480 909 | 722 182 | 3 462 278 | 1 651 164 | 11 039 452 | 7 385 584 |
| | | | 2,8% | 12,8% | 6,8% | 46,3% | 31,4% | | | 3,0% | 14,3% | 6,8% | 45,5% | 30,4% |
| | | Prod | 4 008 660 | | | Présentelle | 21 767 145 | | | 4 184 460 | | | 20 076 200 | 82,9% |
| | | | 15,8% | | | 84,4% | | | | 17,2% | | | | |
| DORDOGNE | 150 222 | 155 324 | 10 208 | 19 549 | 13 264 | 56 983 | 50 789 | 151 779 | 156 431 | 11 526 | 14 640 | 56 408 | 49 035 | |
| | | | 6,8% | 13,0% | 8,8% | 37,8% | 33,7% | | | 7,6% | 13,8% | 9,6% | 37,0% | |
| | | | 28 757 | | | 121 046 | | | | 32 545 | | | 120 083 | |
| | | | 19,7% | | | 80,3% | | | | 21,3% | | | 78,7% | |
| Sud de Bergeracoise | 32 306 | 32 032 | 2 944 | 4 000 | 2 348 | 12 147 | 11 129 | 32 228 | 31 707 | 3 336 | 3 961 | 12 046 | 10 103 | |
| | | | 9,0% | 12,3% | 7,2% | 37,3% | 34,2% | | | 10,4% | 12,4% | 8,1% | 37,5% | |
| | | | 6 944 | | | 25 624 | | | | 7 297 | | | 24 747 | |
| | | | 21,3% | | | 78,7% | | | | 22,8% | | | 77,2% | |
| CA Bergeracoise | 24 114 | 22 238 | 1 827 | 2 568 | 1 602 | 9 461 | 8 634 | 24 241 | 21 866 | 2 141 | 2 817 | 1 828 | 9 437 | |
| | | | 7,6% | 10,7% | 6,6% | 39,3% | 35,8% | | | 8,8% | 11,6% | 7,5% | 38,9% | |
| | | | 4 395 | | | 19 697 | | | | 4 958 | | | 19 300 | |
| | | | 18,2% | | | 81,8% | | | | 20,4% | | | 79,6% | |
| CC Portes Sud Périgord | 2 141 | 3 165 | 442 | 222 | 229 | 749 | 644 | 2 076 | 3 026 | 504 | 193 | 213 | 679 | |
| | | | 19,3% | 9,7% | 10,0% | 32,8% | 28,2% | | | 23,9% | 9,1% | 10,1% | 32,1% | |
| | | | 664 | | | 1 622 | | | | 697 | | | 1 416 | |
| | | | 29,0% | | | 71,0% | | | | 33,0% | | | 67,0% | |
| CC Basifides Dordogne Périgord | 6 051 | 6 629 | 675 | 1 210 | 517 | 1 937 | 1 851 | 5 911 | 6 815 | 691 | 951 | 557 | 1 544 | |
| | | | 10,9% | 19,5% | 8,4% | 31,3% | 29,9% | | | 12,2% | 16,8% | 9,8% | 34,0% | |
| | | | 1 885 | | | 4 305 | | | | 1 642 | | | 4 031 | |
| | | | 30,5% | | | 69,5% | | | | 28,9% | | | 71,1% | |

Répartition de l'emploi par secteur d'activité - 2008 / 2013

| | 2013 | | | | | 2008 | | | | | | | | |
|-------------------------------|------------|---------------|-----------|-----------|-----------|--------------|------------|------------|---------------|-----------|-----------|-----------|------------|-----------|
| | EMPLOIS 13 | ACTIF OCC. 13 | AGRI13 | INDUS13 | CONST13 | CTIS13 | APESAS13 | EMPLOIS 08 | ACTIF OCC. 08 | AGRI08 | INDUS08 | CONST08 | CTIS08 | APESAS08 |
| France | 25 773 799 | 26 165 731 | 713 398 | 3 295 262 | 1 752 514 | 11 932 999 | 8 081 632 | 24 263 987 | 24 460 909 | 722 182 | 3 462 278 | 1 651 164 | 11 039 452 | 7 385 584 |
| | | | 2,8% | 12,8% | 6,8% | 46,3% | 31,4% | | | 3,0% | 14,3% | 6,8% | 45,5% | 30,4% |
| | | Prod | 4 008 660 | 15,6% | | Présentielle | 21 767 145 | | | 4 184 460 | 17,2% | | 20 076 200 | 82,8% |
| DORDOGNE | 150 222 | 155 324 | 10 208 | 19 549 | 13 264 | 56 983 | 50 799 | 151 778 | 158 431 | 11 526 | 21 019 | 14 640 | 56 408 | 49 035 |
| | | | 6,8% | 13,0% | 8,8% | 37,8% | 33,7% | | | 7,6% | 13,8% | 9,6% | 37,0% | 32,1% |
| | | | 29 757 | 19,7% | | | 121 046 | | | 32 545 | 21,3% | | 120 083 | 78,7% |
| SCA du Bergeracois | 32 306 | 32 032 | 2 944 | 4 000 | 2 348 | 12 147 | 11 129 | 32 228 | 31 707 | 3 336 | 3 961 | 2 598 | 12 046 | 10 103 |
| | | | 9,0% | 12,3% | 7,2% | 37,3% | 34,2% | | | 10,4% | 12,4% | 8,1% | 37,6% | 31,5% |
| | | | 6 944 | 21,3% | | | 25 624 | | | 7 297 | 22,8% | | 24 747 | 77,2% |
| CA Bergeracoise | 24 114 | 22 238 | 1 827 | 2 568 | 1 602 | 9 461 | 8 634 | 24 241 | 21 866 | 2 141 | 2 817 | 1 828 | 9 437 | 8 035 |
| | | | 7,6% | 10,7% | 6,9% | 39,3% | 35,8% | | | 8,8% | 11,6% | 7,5% | 38,9% | 33,1% |
| | | | 4 395 | 18,2% | | | 19 697 | | | 4 958 | 20,4% | | 19 300 | 79,6% |
| CC Portes Sud Périgord | 2 141 | 3 185 | 442 | 222 | 229 | 749 | 644 | 2 076 | 3 026 | 504 | 193 | 213 | 679 | 524 |
| | | | 19,3% | 9,7% | 10,0% | 32,8% | 28,2% | | | 23,9% | 9,1% | 10,1% | 32,1% | 24,8% |
| | | | 664 | 29,0% | | | 1 622 | | | 697 | 33,0% | | 1 416 | 67,0% |
| CC Bastides Dordogne Périgord | 6 051 | 6 629 | 675 | 1 210 | 517 | 1 937 | 1 851 | 5 911 | 6 815 | 691 | 951 | 557 | 1 830 | 1 544 |
| | | | 10,9% | 19,5% | 8,4% | 31,3% | 29,9% | | | 12,2% | 16,8% | 9,8% | 34,0% | 27,2% |
| | | | 1 885 | 30,5% | | | 4 305 | | | 1 642 | 28,9% | | 4 031 | 40,3% |
| | | | | | | | 69,5% | | | | | | | 71,1% |

Répartition de l'emploi par secteur d'activité - 2008 / 2013

| Evolutions 2008 - 2013 | | | | | | | | | | | | | |
|-------------------------------|---------------|-----------------|------------|-------------|-------------|-----------|--------------|-------|-------|-------|------|------|------|
| | EMPLOIS 13-08 | ACTIF OCC 13-08 | AGRI 13-08 | INDUS 13-08 | CONST 13-08 | CTS 13-08 | APESAS 13-08 | | | | | | |
| France | 1 509 812 | 1 684 822 | -8 784 | -167 016 | 101 350 | 893 547 | 896 048 | 6,2% | 0,0% | 0,4% | 3,7% | 2,9% | 7,0% |
| | | | | | | | 1 680 945 | | | | | | |
| | | | | | | | | | | | | | |
| DORDOGNE | -1 557 | -1 107 | -1 318 | -1 470 | -1 376 | 575 | 1 764 | -1,0% | -0,7% | -0,9% | 0,4% | 1,2% | 0,6% |
| | | | | | | | 963 | | | | | | |
| | | | | | | | | | | | | | |
| SCOT du Bergeracois | 76 | 325 | -392 | 39 | -250 | 101 | 1 026 | 0,2% | 1,0% | -0,8% | 0,3% | 3,2% | 2,7% |
| | | | | | | | 877 | | | | | | |
| | | | | | | | | | | | | | |
| CA Bergeracoise | -127 | 372 | -314 | -249 | -226 | 24 | 599 | -1,3% | -1,0% | -0,9% | 0,1% | 2,5% | 1,6% |
| | | | | | | | 397 | | | | | | |
| | | | | | | | | | | | | | |
| CC Portes Sud Périgord | 65 | 139 | -62 | 29 | 16 | 70 | 120 | -2,9% | 1,4% | 0,8% | 3,3% | 5,7% | 9,7% |
| | | | | | | | 206 | | | | | | |
| | | | | | | | | | | | | | |
| CC Bastides Dordogne Périgord | 140 | -186 | -16 | 259 | -40 | 7 | 307 | -0,3% | 4,6% | -0,7% | 0,1% | 5,4% | 4,8% |
| | | | | | | | 274 | | | | | | |
| | | | | | | | | | | | | | |

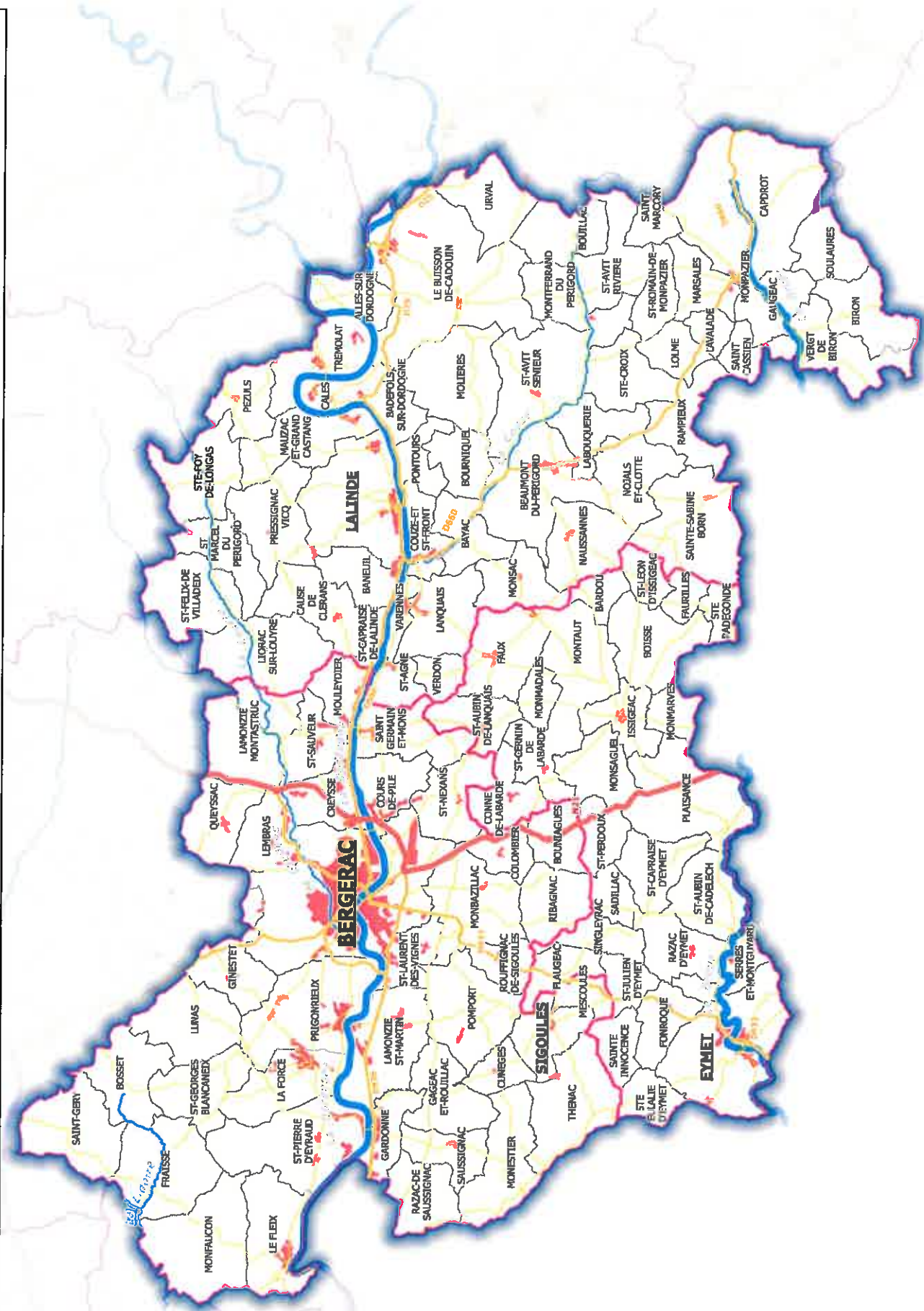
I – MOBILITÉ ET DÉPLACEMENTS

Cartographique

Liste des documents annexés :


- Réseau routier principale
- Aménagement routier période 2001-2012
- Répartition majoritaire de l'attraction des pôles urbains de plus de 1500 emplois
- Attraction des pôles urbains de plus de 1500 emplois ou pôles de bassin de vie
- Attraction des pôles urbains de plus de 1500 emplois
- Accidents de la route période 2006 à 2015 (SCOT Bergeracois)
- Accidents de la route période 2006 à 2015 (département de la Dordogne)

SCOT Bergeracois : Réseau routier principal



- Légende**
- Routes principales
 - Autoroute
 - Nationale
 - Départementale
 - EPCI au 01/01/2017

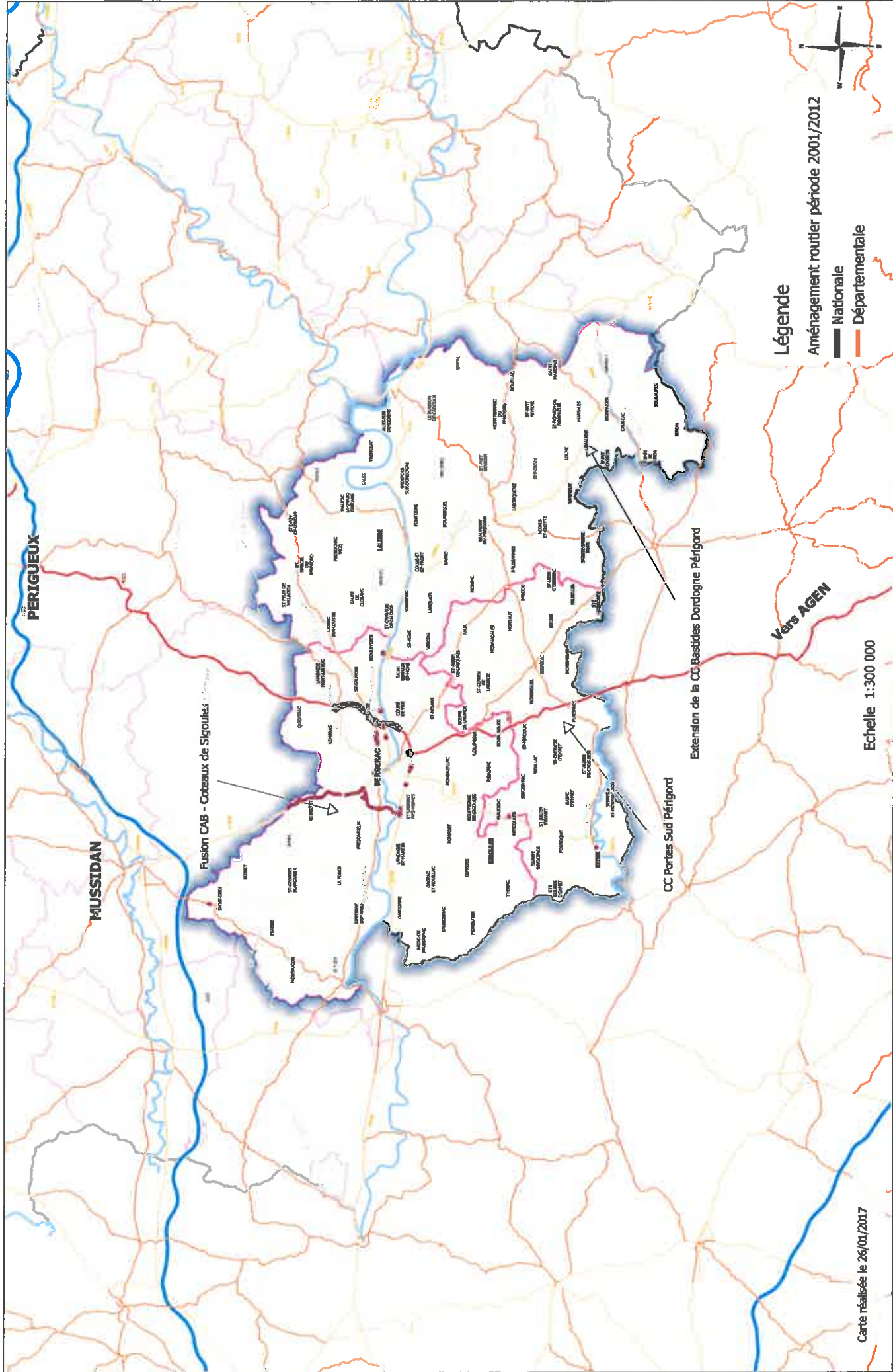
Sources de données :
IGN RGE® 2015



Carte réalisée le 27/01/2017

PREFETE DE LA DORDOGNE
Direction Départementale des Territoires
Cité Administrative - 24 024 PERIGUEUX CEDEX





Sources de données :
 DOT - 24
 IGN RGE© 2012

Légende
 Aménagement routier période 2001/2012
 — Nationale
 — Départementale

Echelle 1:300 000

SCOT Bergeracois
Aménagement routier période 2001/2012

Carte réalisée le 26/01/2017

PREFETE DE LA DORDOGNE
 Direction Départementale des Territoires
 Côté Administratif - 24024 PERIGUEUX CEDEX



Répartition majoritaire de l'attraction des pôles urbains de plus de 1500 emplois

Légende

EPCI au 01/01/2017

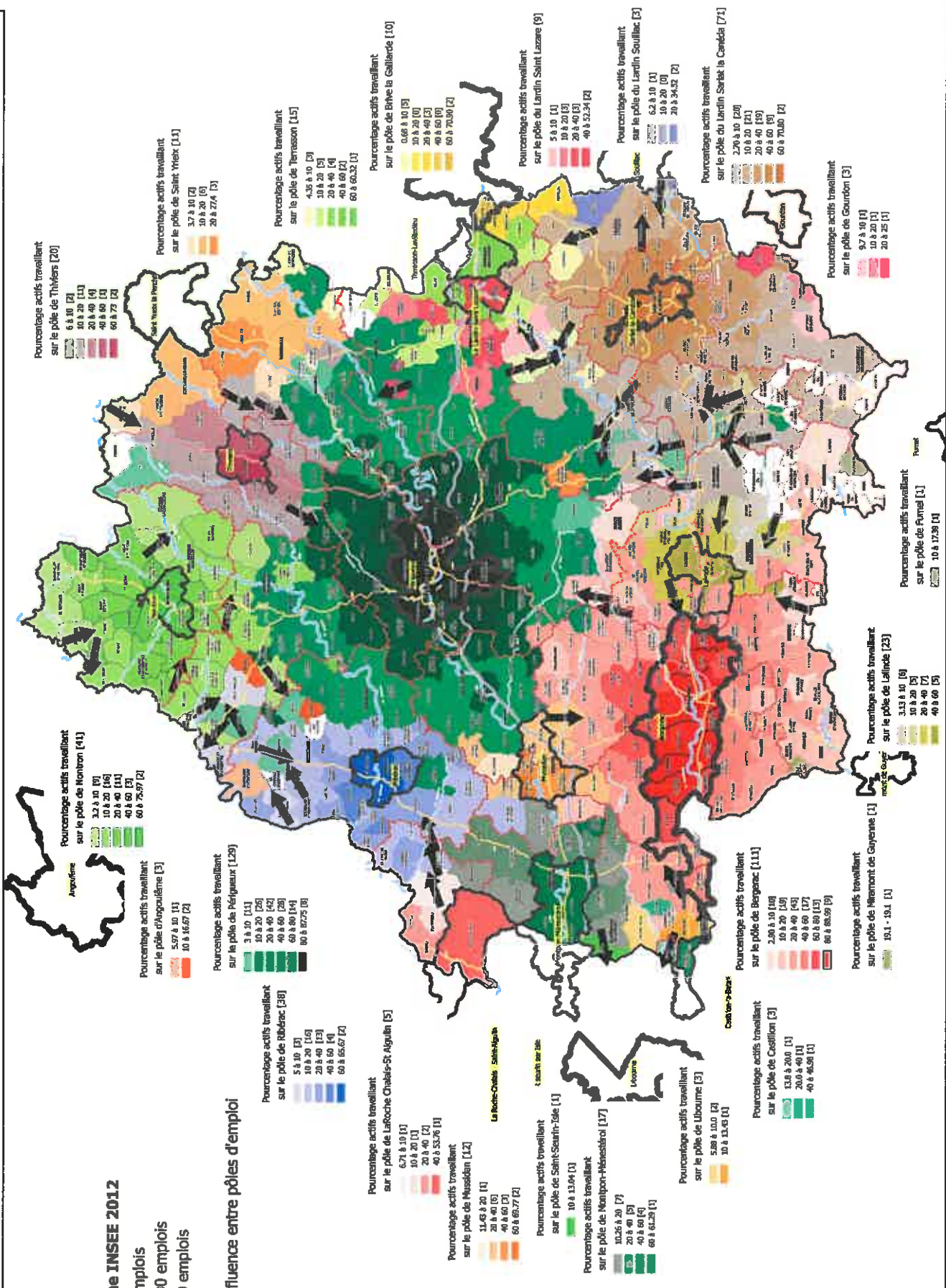
Pôle emploi et aire urbaine INSEE 2012

Pôle de plus de 10 000 emplois

Pôle entre 5 000 et 10 000 emplois

Pôle entre 1 500 et 5 000 emplois

Communes à égalité d'influence entre pôles d'emploi



PREFETE DE LA DORDOGNE
 Direction Départementale des Territoires
 Cité Administrative - 24 024 PERIGUEUX CEDEX

Carte réalisée le 27/04/2017



Sources de données :
 IGN RGEO® 2016
 Déplacements domicile/travail INSEE 2011

Attraction des pôles urbains de plus de 1 500 emplois ou pôles de bassins de vie

Légende

EPCI au 01/01/2017

Pôles emploi et aire urbaines INSEE 2012

- Pôle de plus de 10 000 emplois
- Pôle entre 5 000 et 10 000 emplois
- Pôle entre 1 500 et 5 000 emplois

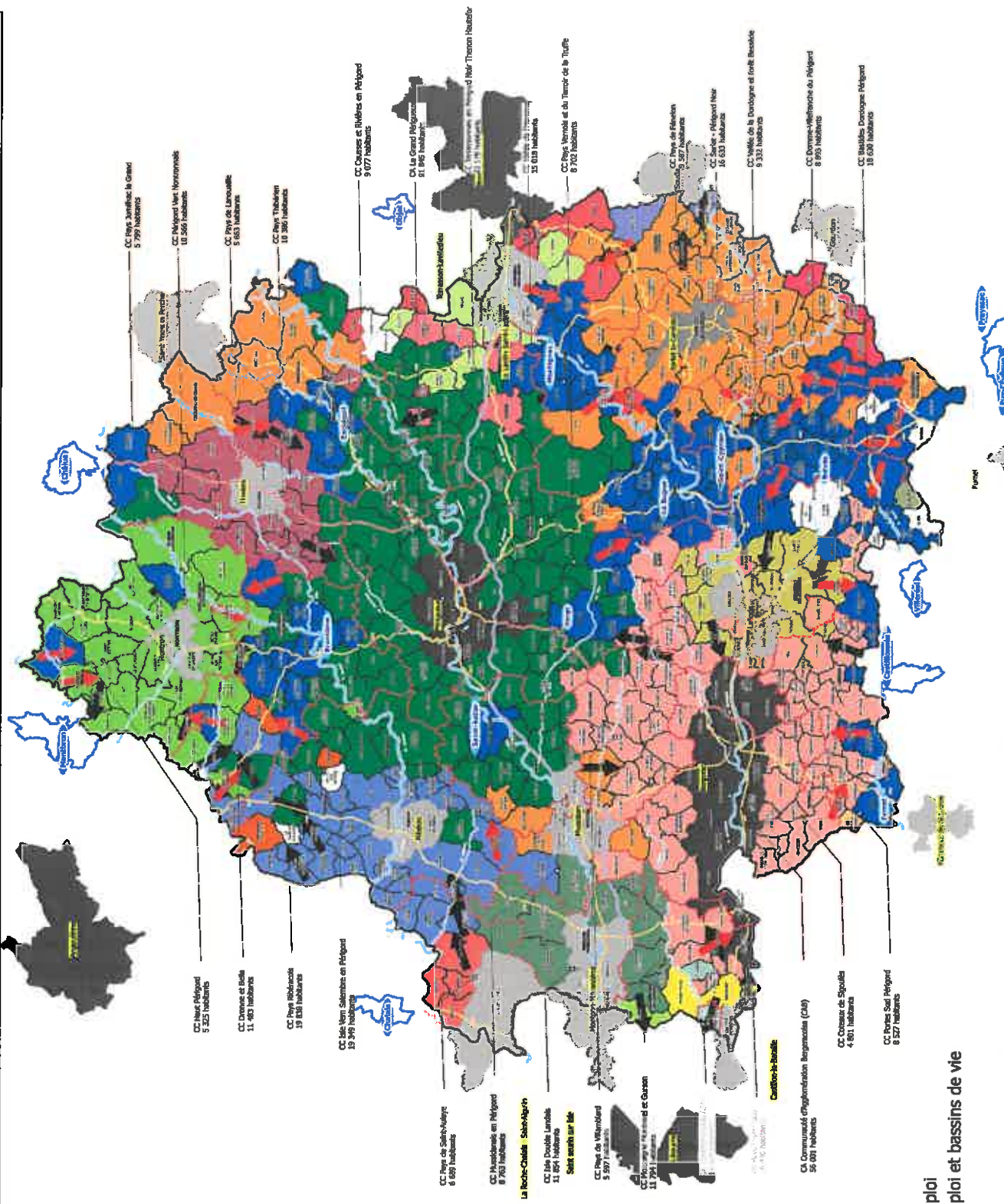
Actifs travaillant majoritairement sur un des pôles de plus de 1 500 emplois

- Angoulême
- Bergerac
- Brive-la-Gaillarde
- Castillon
- Fumel
- Gourdon
- Lalinde
- Lardin-Saint-Lazare
- Libourne
- Miramont-Guyenne
- Montpon-Ménéstérol
- Mussidan
- Nontron
- Périgueux
- Ribérac
- Roche-Chalais
- Saint-Seurin-Isle
- Saint-Yrieix
- Sarlat-la-Canéda
- Souillac
- Terrasson
- Thiviers

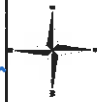
Actifs travaillant majoritairement sur un des pôles de bassins de vie INSEE 2012

- Communes à égalité d'influence entre pôles d'emploi et bassins de vie
- Communes à égalité d'influence entre pôles d'emploi et bassins de vie

Communes à égalité d'influence entre pôles d'emploi et bassins de vie
 Communes à égalité d'influence entre pôles d'emploi et bassins de vie



PREFET DE LA DORDOGNE
 Direction Départementale des Territoires
 Cité Administrative - 24 024 PERIGUEUX CEDEX



Carte réalisée le 27/04/2017

Sources de données :
 IGN RGSE® 2012
 Population municipale au 01/01/2015
 réf. statistique au 01/01/2012
 Déplacements domicile/travail INSEE 2011

Attraction des pôles urbains de plus de 1 500 emplois

Légende

EPCT au 01/01/2017

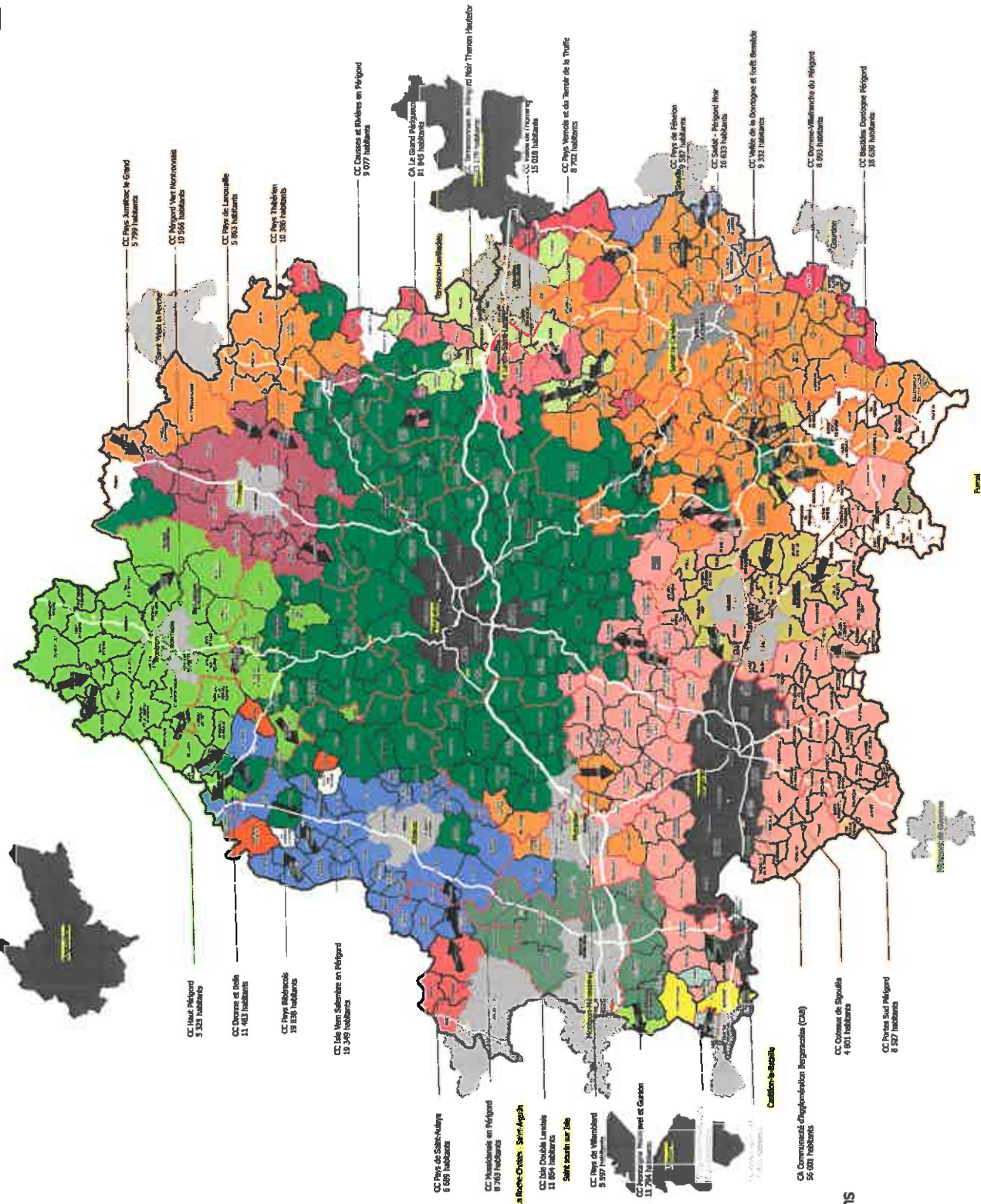
Pôles emploi et aire urbaines INSEE 2012

- Pôle de plus de 10 000 emplois
- Pôle entre 5 000 et 10 000 emplois
- Pôle entre 1 500 et 5 000 emplois

Actifs travaillant majoritairement sur un des pôles de plus de 1 500 emplois

- Angoulême
- Bergerac
- Brive-la-Gaillarde
- Castillon
- Fumel
- Gourdon
- Lalinde
- Lardin-Saint-Lazare
- Libourne
- Miramont-Guyenne
- Montpon-Ménestérol
- Mussidan
- Nontron
- Périgueux
- Ribérac
- Roche-Chalais
- Saint-Seurin-Isle
- Saint-Yrieix
- Sarlat-la-Canéda
- Souillac
- Terrasson
- Thiviers

Communes à égalité d'influence entre pôles urbains



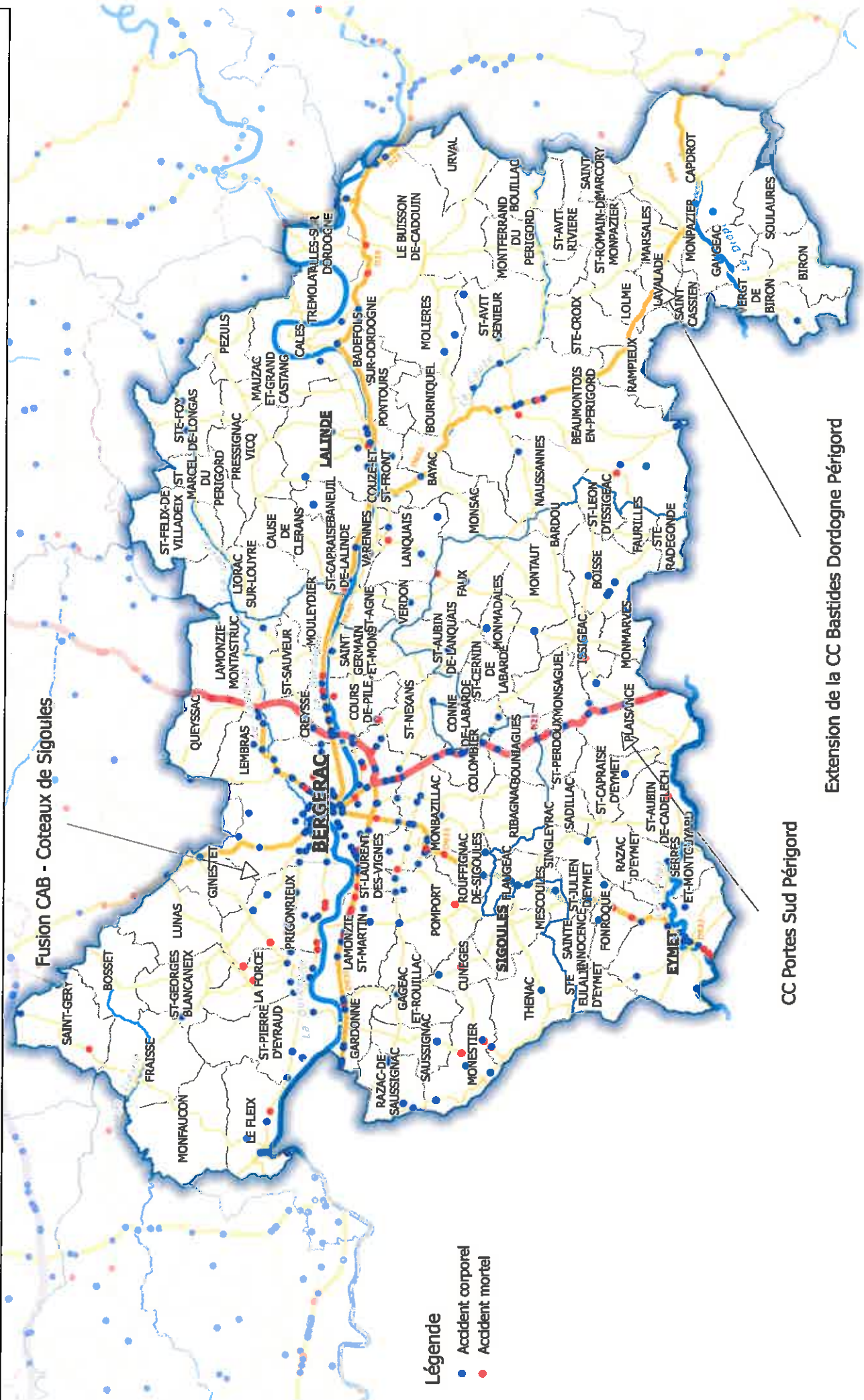
PREFET DE LA DORDOGNE
 Direction Départementale des Territoires
 Cité Administrative - 24 024 PERIGUEUX CEDEX

Carte réalisée le 27/04/2017



Sources de données :
 IGN RGEO® 2012
 Population municipale au 01/01/2015
 ref statistique au 01/01/2012 INSEE 2011
 Déplacements domicile/Travail INSEE 2011

SCOT Bergeracois : Accidents de la route période 2006 à 2015



Légende

- Accident corporel
- Accident mortel



PREFET DE LA DORDOGNE
 Direction Départementale des Territoires
 Cité Administrative - 24 024 PERIGUEUX CEDEX



Carte réalisée le 05/12/2016

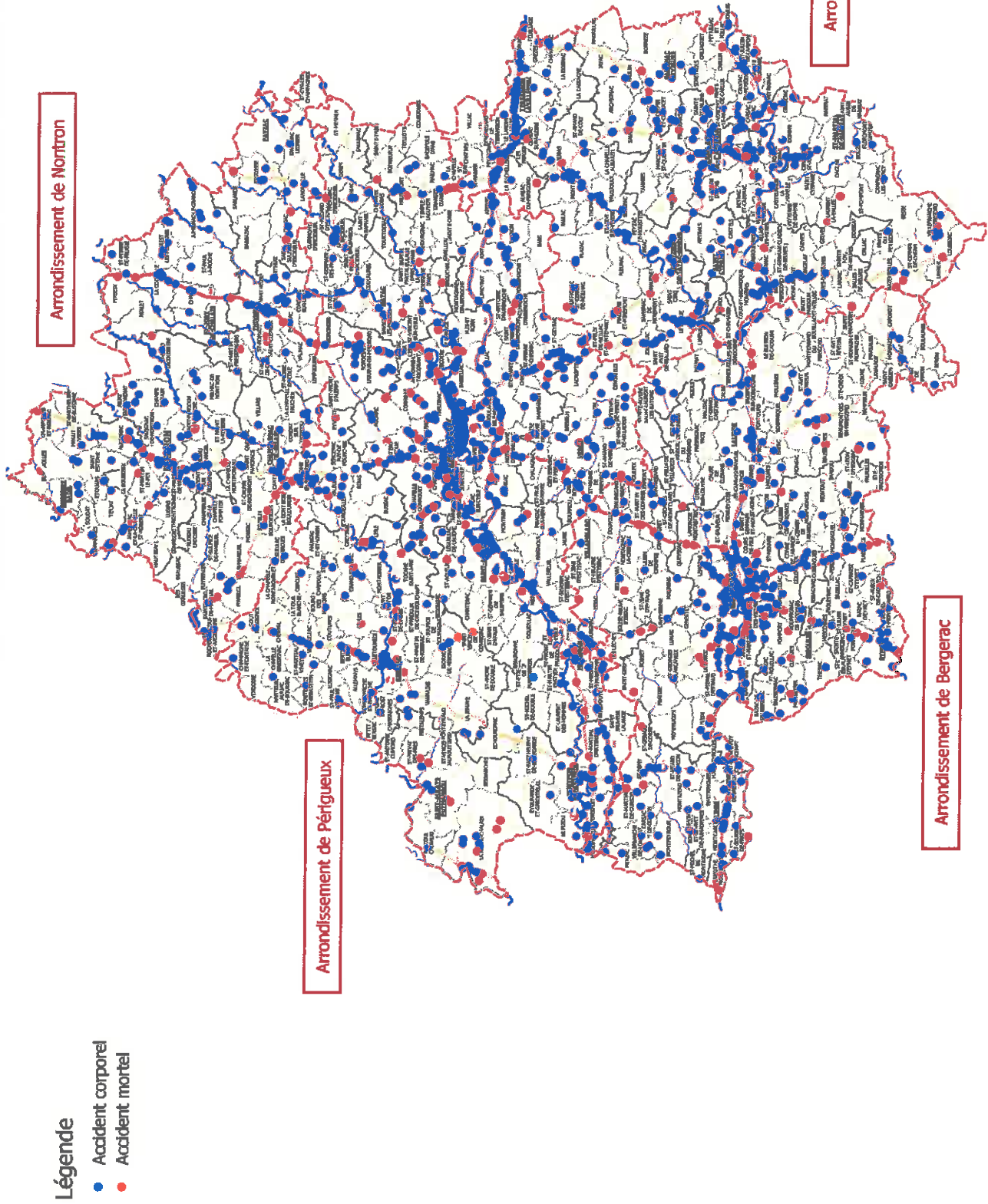
Sources de données :
 IGN RGE® 2012

Fusion CAB - Coteaux de Sigoules

CC Portes Sud Périgord

Extension de la CC Bastides Dordogne Périgord

Département de la Dordogne : Accidents de la route période 2006 à 2015



PREFET DE LA DORDOGNE
Direction Départementale des Territoires
Cité Administrative - 24 024 PERIGUEUX CEDEX

Carte réalisée le 30/09/2016



Sources de données :
IGN RGE0 2012

J – SERVITUDES D'UTILITÉ PUBLIQUE

Liste des documents annexés :

- Liste des servitudes d'utilité publique par communes (40 tableaux)

SUP communauté communes CAB

| NOM COMMUNE | Code | Catégorie | DESIGNATION | NOM TEXTE | DATE TEXTE |
|-------------|------|---|---|--------------------------------------|------------|
| BERGERAC | AS 1 | CONSERVATION DU PATRIMOINE NATUREL : Conservation des eaux | - Forage de Pimont | Arrêté du 09/04/1991 | 09/04/91 |
| BERGERAC | A 4 | CONSERVATION DU PATRIMOINE NATUREL : Conservation des eaux | - Ruisseaux La Conne , De Maurens , La Gouyne , St Christophe , Gabanelle | Arrêtés des 07/09/1987 et 24/09/87 | 07/09/87 |
| BERGERAC | AR 3 | DEFENSE NATIONALE : Servitudes militaires | - Poudrerie de Bergerac | Arrêtés des 19/06/1962 et 23/10/1970 | 19/06/62 |
| BERGERAC | I 4 | UTILISATION DE CERTAINES RESSOURCES ET EQUIPEMENTS : Energie électrique | Diverses lignes BT + BT | Convention | 0 |
| BERGERAC | I 4 | UTILISATION DE CERTAINES RESSOURCES ET EQUIPEMENTS : Energie électrique | - Ligne 63 KV Bergerac- PNB-Tuilrière I | Conventions amiables | 0 |
| BERGERAC | I 4 | UTILISATION DE CERTAINES RESSOURCES ET EQUIPEMENTS : Energie électrique | Ligne 63 kv Bergerac-PNB Tuilrière II | Conventions amiables | 0 |
| BERGERAC | I 4 | UTILISATION DE CERTAINES RESSOURCES ET EQUIPEMENTS : Energie électrique | - Ligne 63 KV Bergerac-Ste Foy | Conventions amiables | 0 |
| BERGERAC | I 4 | UTILISATION DE CERTAINES RESSOURCES ET EQUIPEMENTS : Energie électrique | - Ligne 63 KV Caudeau-Tuilrière | Conventions amiables | 0 |

SUP communauté communes CAB

| | | | | | |
|----------|------|---|--|-----------------------|----------|
| BERGERAC | PT 2 | UTILISATION DE CERTAINES RESSOURCES ET EQUIPEMENTS : Télécommunications- protection contre les obstacles | - Liaison hertzienne PERIGUEUX- BERGERAC : tronçon Montpon- Bergerac | Décret du 29111974 | 29/11/74 |
| BERGERAC | PT 2 | UTILISATION DE CERTAINES RESSOURCES ET EQUIPEMENTS : Télécommunications- protection contre les obstacles | - Station de Bergerac | Décret du 29111974 | 29/11/74 |
| BERGERAC | PT 2 | UTILISATION DE CERTAINES RESSOURCES ET EQUIPEMENTS : Télécommunications- protection contre les obstacles | - Liaison hertzienne BERGERAC- VELINES : tronçon Bergerac-St Philippe du Seignal | Décret du 10011980 | 10/01/80 |
| BERGERAC | PT 2 | UTILISATION DE CERTAINES RESSOURCES ET EQUIPEMENTS : Télécommunications- protection contre les obstacles | - Liaison hertzienne PORT STE FOY - BERGERAC - AUDRIX | Decret du 131080 | 13/10/80 |
| BERGERAC | PT 2 | UTILISATION DE CERTAINES RESSOURCES ET EQUIPEMENTS : Télécommunications- protection contre les obstacles | - Liaison hertzienne BERGERAC- EYMET : tronçon Bergerac-Monmarves | Décret du 26011989 | 26/01/89 |

SUP communauté communes CAB

| | | | | | |
|----------|------|--|--|-----------------------|----------|
| BERGERAC | PT 3 | UTILISATION DE CERTAINES RESSOURCES ET EQUIPEMENTS : Télécommunications- servitudes relatives aux communications | - Câble n° 1609-01 BERGERAC- LALINDE | | |
| BERGERAC | PT 3 | UTILISATION DE CERTAINES RESSOURCES ET EQUIPEMENTS : Télécommunications- servitudes relatives aux communications | - Câble n° 1436 BERGERAC-SARLAT Section Bergerac-Siorac | Arrêté du 16121966 | 16/12/66 |
| BERGERAC | PT 3 | UTILISATION DE CERTAINES RESSOURCES ET EQUIPEMENTS : Télécommunications- servitudes relatives aux communications | - Câble n° 425-01 BORDEAUX- PERIGUEUX-LIMOGES tronçon Bordeaux-Bergerac | Arrêté du 13101978 | 13/10/78 |
| BERGERAC | PT 3 | UTILISATION DE CERTAINES RESSOURCES ET EQUIPEMENTS : Télécommunications- servitudes relatives aux communications | - Câble n° 425-02 BORDEAUX- PERIGUEUX-LIMOGES tronçon Bergerac-Périgueux | Arrêté du 21041978 | 21/04/78 |
| BERGERAC | T 1 | UTILISATION DE CERTAINES RESSOURCES ET EQUIPEMENTS : Communication-voies ferrées | - Ligne LIBOURNE-BERGERAC- LALINDE | De plein droit | 0 |
| BERGERAC | T 5 | UTILISATION DE CERTAINES RESSOURCES ET EQUIPEMENTS : Relations aériennes- dégagement | - Aérodrome de BERGERAC- ROUMANIERE | Arrêté du 19011978 | 19/01/78 |

SUP communauté communes CAB

| | | | | | |
|----------|------|--|---|---------------------------------------|----------|
| BERGERAC | PT 3 | UTILISATION DE CERTAINES RESSOURCES ET EQUIPEMENTS : Télécommunications-servitudes relatives aux communications | - Projet de construction des artères interurbaines de télécommunications à fibres optiques Bordeaux-Périgueux et Périgueux-Bergerac | arrêté interpréfectoral du 28/07/1994 | 28/07/94 |
| BERGERAC | T 8 | UTILISATION DE CERTAINES RESSOURCES ET EQUIPEMENTS : Protection des centres radioélectriques des installations de navigation et d atterrissage | - Centre radioélectrique de Bergerac : tour de contrôle (émission-réception secours VHF) ; radiophare d alignement de piste ; radiophare d alignement de descente ; mesureur de distance omnidirectionnel DME ; station de réceptions déportées VHF ; radiogoni | Décret du 31/07/1997 | 31/07/97 |
| BERGERAC | AC 1 | CONSERVATION DU PATRIMOINE CULTUREL : Monuments historiques | - Maison dite Château Henri IV , rue des Rois de France | Arrêté du 18/11/1947 | 18/11/47 |
| BERGERAC | AC 1 | CONSERVATION DU PATRIMOINE CULTUREL : Monuments historiques | - Maison, 27, 29 rue des Fontaines, maison dite La Vieille Auberge | Arrêté du 24/06/1948 | 24/06/48 |
| BERGERAC | AC 1 | CONSERVATION DU PATRIMOINE CULTUREL : Monuments historiques | - Galerie Renaissance, place Doublet, parcelle 1498 | Arrêté du 29/11/1948 | 29/11/48 |

SUP communauté communes CAB

| | | | | | |
|----------|------|---|--|--------------------------------------|----------|
| BERGERAC | AC 1 | CONSERVATION DU PATRIMOINE CULTUREL : Monuments historiques | - Château de Lespinassat : façades et toitures du château y compris celles des deux pavillons d'entrée, la terrasse Nord, le fossé entourant l'ensemble y compris les trois ponts d'accès (arrêté du 06.12.1948 complété par arrêté du 22.11.1989) | Arrêtés des 06/12/1948 et 22/11/1989 | 06/12/48 |
| BERGERAC | PM 2 | PLAN D'EXPOSITION AUX RISQUES NATURELS PREVISIBLES : Servitudes résultant des périmètres délimités autour des installations classées implantées sur un site nouveau | Sté MARY ARM au lieu-dit Clautre à Bergerac | A P du 17/09/1998 | 0 |
| BERGERAC | AS 1 | CONSERVATION DU PATRIMOINE NATUREL : Conservation des eaux | Forage des Cabanes (Commune de St Laurent des Vignes) périmètre de protection éloignée | AP du 24/08/1993 | 0 |
| BERGERAC | AC 1 | CONSERVATION DU PATRIMOINE CULTUREL : Monuments historiques | Eglise Notre-Dame en totalité | Arrêté Préfectoral du 05/04/2001 | 0 |
| BERGERAC | AC 1 | CONSERVATION DU PATRIMOINE CULTUREL : Monuments historiques | - Château de Mouney Sully | Arrêté du 29/10/1975 | 29/10/75 |
| BERGERAC | AC 1 | CONSERVATION DU PATRIMOINE CULTUREL : Monuments historiques | - Toitures et façades de l'ancien séminaire, 1 et 3 rue St Jacques | Arrêté du 21/12/1984 | 21/12/84 |

SUP communauté communes CAB

| | | | | | |
|----------|------|--|---|--------------------|------------|
| BERGERAC | AC 1 | CONSERVATION DU PATRIMOINE CULTUREL : Monuments historiques | - Eglise St Jacques | Arrêté du 28121984 | 28/12/84 |
| BERGERAC | AC 2 | CONSERVATION DU PATRIMOINE CULTUREL : Monuments naturels et sites | - Quartiers anciens | Arrêté du 20081975 | 20/08/75 |
| BERGERAC | AC 2 | CONSERVATION DU PATRIMOINE CULTUREL : Monuments naturels et sites | - Site de la Catte | Arrêté du 10041979 | 10/04/79 |
| BERGERAC | EL 3 | UTILISATION DE CERTAINES RESSOURCES ET EQUIPEMENTS : Communication-cours d'eau | - Rivière La Dordogne (rive droite) | De plein droit | 0 |
| BERGERAC | PT 1 | UTILISATION DE CERTAINES RESSOURCES ET EQUIPEMENTS : Télécommunications- protection contre les perturbations électro-magnétiques | - Aérodrome de Bergerac : Tour de contrôle (réception secours VHF) ; radiogoniomètre VHF ; centre de réceptions déportées | Décret du 16101997 | 16/10/97 |
| BERGERAC | PT 1 | UTILISATION DE CERTAINES RESSOURCES ET EQUIPEMENTS : Télécommunications- protection contre les perturbations électro-magnétiques | Station et/ou Faisceau Hertzien Bergerac/Roumanière | Décret du | 29/04/2010 |
| BERGERAC | PT 2 | UTILISATION DE CERTAINES RESSOURCES ET EQUIPEMENTS : Télécommunications- protection contre les obstacles | Station et/ou Faisceau Hertzien Bergerac/Roumanière | Décret du | 29/04/2010 |

SUP communauté communes CAB

| | | | | | |
|----------|------|--|---|-----------------------|--------------|
| BERGERAC | PM 1 | PLAN D EXPOSITION AUX RISQUES NATURELS PREVISIBLES : PLAN D EXPOSITION AUX RISQUES NATURELS PREVISIBLES | Plan de prévention du risque inondation | AP du 29/06/2006 | 29/06/2006 |
| BERGERAC | AC 4 | CONSERVATION DU PATRIMOINE CULTUREL : Zone de protection autour des monuments historiques, quartiers et sites à protéger | Ville ancienne, rivière Dordogne et abords, couronne urbaine et extensions de la ville historique, espace Foirail, quartier Frères Prêcheurs, espaces naturels, secteurs de la Mouline, Mounet Sully, Lespinassat, la Corne, la Catte | AP du 20/01/2005 | |
| BERGERAC | I 3 | UTILISATION DE CERTAINES RESSOURCES ET EQUIPEMENTS : Energie-gaz | Branchement de Bergerac DN 80 | Conventions amiables | 0 |
| BERGERAC | I 3 | UTILISATION DE CERTAINES RESSOURCES ET EQUIPEMENTS : Energie-gaz | Lamothe Montravel - Cours de Pile DN 150 | Conventions amiables | 0 |
| BERGERAC | PM 1 | PLAN D EXPOSITION AUX RISQUES NATURELS PREVISIBLES : PLAN D EXPOSITION AUX RISQUES NATURELS PREVISIBLES | Plateforme industrielle | arrêté préfectoral du | 17 mars 2011 |
| BOSSET | I 4 | UTILISATION DE CERTAINES RESSOURCES ET EQUIPEMENTS : Energie électrique | - Diverses lignes MT et BT. Ligne à 2 circuits 225 kV CUBNEZAIS - TUILIERE | Décret du 15031990 | 15/03/90 |

SUP communauté communes CAB

| | | | | | |
|---------------|------|--|--|----------------------------------|------------|
| BOSSET | PT 2 | UTILISATION DE CERTAINES RESSOURCES ET EQUIPEMENTS : Télécommunications- protection contre les obstacles | - Laision hertzienne BOULIAC-AUDRIX. Tronçon PORT SAINTE FOY à COURSAC | Décret du 13101980 | 13/10/80 |
| BOSSET | PT 3 | UTILISATION DE CERTAINES RESSOURCES ET EQUIPEMENTS : Télécommunications- servitudes relatives aux communications | - Câble n° 1609-2 BERGERAC-MUSSIDAN | Décret du 15031990 | 15/03/90 |
| BOUNIAGUES | AC 1 | CONSERVATION DU PATRIMOINE CULTUREL : Monuments historiques | - Porte renaissance du Presbytère | Arrêté du 27011948 | 27/01/48 |
| BOUNIAGUES | AS 1 | CONSERVATION DU PATRIMOINE NATUREL : Conservation des eaux | Forage de Courrèges | AP du 07.07.1992 | 07.07.1992 |
| BOUNIAGUES | I 4 | UTILISATION DE CERTAINES RESSOURCES ET EQUIPEMENTS : Energie électrique | Diverses lignes MT + BT | Convention | 0 |
| COLOMBIERS | AC 1 | CONSERVATION DU PATRIMOINE CULTUREL : Monuments historiques | - Eglise | Arrêté du 12101948 | 12/10/48 |
| COLOMBIERS | AC 1 | CONSERVATION DU PATRIMOINE CULTUREL : Monuments historiques | Château de la Jaubertie, façades et toitures, pavillons | Arrêté du 12.07.2004 | 12.07.2004 |
| COLOMBIERS | I 4 | UTILISATION DE CERTAINES RESSOURCES ET EQUIPEMENTS : Energie électrique | Diverses lignes MT + BT | Convention | 0 |
| COLOMBIERS | I 4 | UTILISATION DE CERTAINES RESSOURCES ET EQUIPEMENTS : Energie électrique | Ligne 63 kv La Sauvetat-Tuilrière | Convention | 0 |
| COLOMBIERS | T 5 | UTILISATION DE CERTAINES RESSOURCES ET EQUIPEMENTS : Relations aériennes- dégagement | Aérodrome de Bergerac-Roumanières | Décret du 19.01.1978 | 19.01.1978 |
| COURS-DE-PILE | A 4 | CONSERVATION DU PATRIMOINE NATUREL : Conservation des eaux | - Ruisseau La Conne | Arrêtés des 07091987 et 24091987 | 07/09/87 |

SUP communauté communes CAB

| | | | | | |
|---------------|------|--|--|-----------------------|--------------|
| COURS-DE-PILE | A 5 | CONSERVATION DU PATRIMOINE NATUREL : Canalisations d'eau et d'assainissement | - Canalisations d'eau et d'assainissement | De plein droit | 0 |
| COURS-DE-PILE | AR 3 | DEFENSE NATIONALE : Servitudes militaires | - Poudrerie de Bergerac | Décret du 19/06/1962 | 19/06/62 |
| COURS-DE-PILE | AS 1 | CONSERVATION DU PATRIMOINE NATUREL : Conservation des eaux | - Source Ley Fonts | Arrêté du 14/09/1973 | 14/09/73 |
| COURS-DE-PILE | I 4 | UTILISATION DE CERTAINES RESSOURCES ET EQUIPEMENTS : Energie électrique | - Diverses lignes MT - BT | Conventions amiables | 0 |
| COURS-DE-PILE | T 5 | UTILISATION DE CERTAINES RESSOURCES ET EQUIPEMENTS : Relations aériennes- dégagement | Aérodrome de BERGERAC- ROUMANIERE | Décret du 19/01/1978 | 19/01/78 |
| COURS-DE-PILE | AC 3 | CONSERVATION DU PATRIMOINE CULTUREL : Réserves naturelles et parcs nationaux | Protection de biotope | AP du 03.12.1991 | 03.12.1991 |
| COURS-DE-PILE | I 4 | UTILISATION DE CERTAINES RESSOURCES ET EQUIPEMENTS : Energie électrique | Ligne 63 kv BERGERAC-TUILIERE 1 Z PNB | Convention | 0 |
| COURS-DE-PILE | AS 1 | CONSERVATION DU PATRIMOINE NATUREL : Conservation des eaux | - Forage de Pimont (commune de Bergerac) | Arrêté du 09/04/1991 | 09/04/91 |
| COURS-DE-PILE | EL 3 | UTILISATION DE CERTAINES RESSOURCES ET EQUIPEMENTS : Communication-cours d'eau | - Rivière La Dordogne (rive gauche) | De plein droit | 0 |
| COURS-DE-PILE | AC 1 | CONSERVATION DU PATRIMOINE CULTUREL : Monuments historiques | Le bourg : église, cimetière, Moderne | arrêté préfectoral du | 17 mars 2011 |
| COURS-DE-PILE | AC 1 | CONSERVATION DU PATRIMOINE CULTUREL : Monuments historiques | Les Reclassoux, Migay, Pile, berges de la Dordogne : vestiges préhistoriques et protohistoriques, antiques et médiévaux. | arrêté préfectoral du | 17 mars 2011 |
| COURS-DE-PILE | AC 1 | CONSERVATION DU PATRIMOINE CULTUREL : Monuments historiques | Branles : vestiges paléolithiques | arrêté préfectoral du | 17 mars 2011 |

SUP communauté communes CAB

| | | | | | |
|---------------|------|---|---|-----------------------|--------------|
| COURS-DE-PILE | I 4 | UTILISATION DE CERTAINES RESSOURCES ET EQUIPEMENTS : Energie électrique | Ligne 63 kv BERGERAC-TUILIERE 2 Z PNB | Convention | 0 |
| COURS-DE-PILE | I 3 | UTILISATION DE CERTAINES RESSOURCES ET EQUIPEMENTS : Energie-gaz | Branchement de Bergerac DN 80 | Conventions amiables | 0 |
| COURS-DE-PILE | I 3 | UTILISATION DE CERTAINES RESSOURCES ET EQUIPEMENTS : Energie-gaz | Cours de Pile - Baneuil DN 125 | Conventions amiables | 0 |
| COURS-DE-PILE | I 3 | UTILISATION DE CERTAINES RESSOURCES ET EQUIPEMENTS : Energie-gaz | Lamothe - Montravel -Cours de Pile DN 150 | Conventions amiables | 0 |
| COURS-DE-PILE | PM 1 | PLAN D EXPOSITION AUX RISQUES NATURELS PREVISIBLES : PLAN D EXPOSITION AUX RISQUES NATURELS PREVISIBLES | plan de prévention du risque inondation vallée de la Dordogne | AP du 23/12/2008 | |
| COURS-DE-PILE | PM 1 | PLAN D EXPOSITION AUX RISQUES NATURELS PREVISIBLES : PLAN D EXPOSITION AUX RISQUES NATURELS PREVISIBLES | Plateforme industrielle | arrêté préfectoral du | 17 mars 2011 |
| CREYSSE | EL 3 | UTILISATION DE CERTAINES RESSOURCES ET EQUIPEMENTS : Communication-cours d'eau | - Rivière La Dordogne (rive droite) | De plein droit | 0 |
| CREYSSE | T 1 | UTILISATION DE CERTAINES RESSOURCES ET EQUIPEMENTS : Communication-voies ferrées | - Ligne SNCF Libourne - le Buisson | De plein droit | 0 |
| CREYSSE | I 4 | UTILISATION DE CERTAINES RESSOURCES ET EQUIPEMENTS : Energie électrique | - Diverses lignes MT et BT | Conventions amiables | 0 |
| CREYSSE | PT 2 | UTILISATION DE CERTAINES RESSOURCES ET EQUIPEMENTS : Télécommunications-protection contre les obstacles | - Liaison hertzienne PORT STE FOY - BERGERAC - AUDRIX | Décret du 13/10/1980 | 13/10/80 |

SUP communauté communes CAB

| | | | | | |
|---------|------|---|---|--------------------------------|--------------|
| CREYSSE | T 5 | UTILISATION DE CERTAINES RESSOURCES ET EQUIPEMENTS : Relations aériennes-dégagement | - Aérodrome de BERGERAC | Arrêté ministériel du 19011978 | 19/01/78 |
| CREYSSE | PT 3 | UTILISATION DE CERTAINES RESSOURCES ET EQUIPEMENTS : Télécommunications-servitudes relatives aux communications | - Projet de construction des artères interurbaines de télécommunications à fibres optiques Bordeaux-Périgueux et Périgueux-Bergerac | arrêté préfectoral du 28071994 | 28/07/94 |
| CREYSSE | AC 1 | CONSERVATION DU PATRIMOINE CULTUREL : Monuments historiques | Façades et toitures du château de Grateloup (Commune de St Sauveur de Bergerac) | Arrêté du 240397 | 0 |
| CREYSSE | AC 1 | CONSERVATION DU PATRIMOINE CULTUREL : Monuments historiques | Château de Tiregrand en totalité | Décret du 15031990 | 15/03/90 |
| CREYSSE | AC 3 | CONSERVATION DU PATRIMOINE CULTUREL : Réserves naturelles et parcs nationaux | Conservation du biotope | Décret du 15031990 | 15/03/90 |
| CREYSSE | AC 1 | CONSERVATION DU PATRIMOINE CULTUREL : Monuments historiques | Cantalouette, Combebrune, Les Coutets, Pelissoux, Malbernat : gisements, paléolithiques, manoir médiéval de Malbernant | arrêté préfectoral du | 17 mars 2011 |
| CREYSSE | AC 1 | CONSERVATION DU PATRIMOINE CULTUREL : Monuments historiques | Le bourg | arrêté préfectoral du | 17 mars 2011 |
| CREYSSE | AC 1 | CONSERVATION DU PATRIMOINE CULTUREL : Monuments historiques | Les cités de Creysse, La Nauve, Migay : vestiges néolithiques | arrêté préfectoral du | 17 mars 2011 |
| CREYSSE | AC 1 | CONSERVATION DU PATRIMOINE CULTUREL : Monuments historiques | Petit Méon : gisements paléolithiques | arrêté préfectoral du | 17 mars 2011 |
| CREYSSE | AC 1 | CONSERVATION DU PATRIMOINE CULTUREL : Monuments historiques | Tiregran, Tiregrand : vestiges paléolithiques et néolithiques | arrêté préfectoral du | 17 mars 2011 |
| CREYSSE | AC 1 | CONSERVATION DU PATRIMOINE CULTUREL : Monuments historiques | Troche : occupations, paléolithique, néolithique | arrêté préfectoral du | 17 mars 2011 |
| CREYSSE | AC 1 | CONSERVATION DU PATRIMOINE CULTUREL : Monuments historiques | Vilazette, Usine Henry, Canaule : vestiges paléolithiques et néolithiques | arrêté préfectoral du | 17 mars 2011 |
| CREYSSE | AR 3 | DEFENSE NATIONALE : Servitudes militaires | Polygone d'isolement poudrière de Bergerac | Arrêté du 14091973 | 14/09/73 |

SUP communauté communes CAB

| | | | | | |
|----------|------|--|---|----------------------|----------|
| CREYSSE | PM 1 | PLAN D EXPOSITION AUX RISQUES NATURELS PREVISIBLES : PLAN D EXPOSITION AUX RISQUES NATURELS PREVISIBLES | plan de prévention du risque inondation vallée de la Dordogne | AP du 23/12/2008 | |
| FRAISSE | I 4 | UTILISATION DE CERTAINES RESSOURCES ET EQUIPEMENTS : Energie électrique | Ligne 225 kv Cubzenais - Tuillière | Arrêté du 22071985 | 0 |
| GARDONNE | EL 3 | UTILISATION DE CERTAINES RESSOURCES ET EQUIPEMENTS : Communication-cours d eau | - Rivière La Dordogne (rive gauche) | De plein droit | 0 |
| GARDONNE | PT 2 | UTILISATION DE CERTAINES RESSOURCES ET EQUIPEMENTS : Télécommunications- protection contre les obstacles | Liaison hertzienne bergerac -vélines- st philippe du seignal | Décret du 10011980 | 10/01/80 |
| GARDONNE | T 1 | UTILISATION DE CERTAINES RESSOURCES ET EQUIPEMENTS : Communication-voies ferrées | Linge Libourne-Le Buisson | Convention | 0 |
| GARDONNE | AS 1 | CONSERVATION DU PATRIMOINE NATUREL : Conservation des eaux | Puits Les Andrieux | Arrêté P du 240461 | 0 |
| GARDONNE | EL 3 | UTILISATION DE CERTAINES RESSOURCES ET EQUIPEMENTS : Communication-cours d eau | Rivière La Dordogne (3.25 sur chaque rive) | De plein droit | 0 |
| GARDONNE | I 4 | UTILISATION DE CERTAINES RESSOURCES ET EQUIPEMENTS : Energie électrique | Ligne 63 KV BERGERAC - STE FOY | Convention amiable | 0 |
| GARDONNE | PM 1 | PLAN D EXPOSITION AUX RISQUES NATURELS PREVISIBLES : PLAN D EXPOSITION AUX RISQUES NATURELS PREVISIBLES | Plan de prévention risque inondation Vallée de la Dordogne | AP du 19122002 | 0 |
| GARDONNE | I 3 | UTILISATION DE CERTAINES RESSOURCES ET EQUIPEMENTS : Energie-gaz | Lamothe Montravel - Cours de Pille DN 150 | Conventions amiables | 0 |

SUP communauté communes CAB

| | | | | | |
|----------|------|---|---|--------------------------------------|------------|
| GARDONNE | I 3 | UTILISATION DE CERTAINES RESSOURCES ET EQUIPEMENTS : Energie-gaz | St Michel de Montaigne - Gardonne DN 200 | Conventions amiables | 0 |
| GINESTET | AS 1 | CONSERVATION DU PATRIMOINE NATUREL : Conservation des eaux | Forage des Bardicades (Protection éloignée) | AP du 21.12.1993 | 21.12.1993 |
| GINESTET | I 4 | UTILISATION DE CERTAINES RESSOURCES ET EQUIPEMENTS : Energie électrique | Diverses lignes MT + BT | Convention | 0 |
| GINESTET | PT 2 | UTILISATION DE CERTAINES RESSOURCES ET EQUIPEMENTS : Télécommunications- protection contre les obstacles | Liaison hertzienne Périgueux-Bergerac | Décret du 29.11.1974 | 29.11.1974 |
| GINESTET | PT 2 | UTILISATION DE CERTAINES RESSOURCES ET EQUIPEMENTS : Télécommunications- protection contre les obstacles | Liaison hertzienne Bergerac-Eymet | Décret du 26.01.1989 | 26.01.1989 |
| LA FORCE | AS 1 | CONSERVATION DU PATRIMOINE NATUREL : Conservation des eaux | - Puits des Justices et du Bois Vert | Arrêté du 01/09/78 modifié le 200679 | 01/09/78 |
| LA FORCE | EL 3 | UTILISATION DE CERTAINES RESSOURCES ET EQUIPEMENTS : Communication-cours d'eau | - Rivière La Dordogne | De plein droit | 0 |
| LA FORCE | I 4 | UTILISATION DE CERTAINES RESSOURCES ET EQUIPEMENTS : Energie électrique | - Diverses lignes MT - BT | Conventions amiables | 0 |
| LA FORCE | PT 2 | UTILISATION DE CERTAINES RESSOURCES ET EQUIPEMENTS : Télécommunications- protection contre les obstacles | - Liaison hertzienne BERGERAC-VELINES : tronçon Bergerac-St Philippe du Seignal | Décret du 10011980 | 10/01/80 |
| LA FORCE | AC 1 | CONSERVATION DU PATRIMOINE CULTUREL : Monuments historiques | - Pavillon d entrée du château | Arrêté du 11041932 | 11/04/32 |

SUP communauté communes CAB

| | | | | | |
|---------------------|-------|---|--|-----------------------|--------------|
| LA FORCE | AC 1 | CONSERVATION DU PATRIMOINE CULTUREL : Monuments historiques | Le château, Pouchou : vestiges gallo-romains ; village, église et cimetière du Moyen-Age ; château, période moderne | arrêté préfectoral du | 17 mars 2011 |
| LA FORCE | AC 1 | CONSERVATION DU PATRIMOINE CULTUREL : Monuments historiques | Le Touron : vestiges antiques | arrêté préfectoral du | 17 mars 2011 |
| LA FORCE | AC 1 | CONSERVATION DU PATRIMOINE CULTUREL : Monuments historiques | Récour est, la Borie Négade Ouest : vestiges paléolithiques et gallo-romains | arrêté préfectoral du | 17 mars 2011 |
| LA FORCE | AC 1 | CONSERVATION DU PATRIMOINE CULTUREL : Monuments historiques | monuments historique : la béarnais, riaudaule | arrêté préfectoral du | 17 mars 2011 |
| LA FORCE | PM 1 | PLAN D EXPOSITION AUX RISQUES NATURELS PREVISIBLES : PLAN D EXPOSITION AUX RISQUES NATURELS PREVISIBLES | Plan de prévention du risque inondation | AP du 29/06/2006 | 29/06/2006 |
| LAMONZIE-MONTASTRUC | AC 1 | CONSERVATION DU PATRIMOINE CULTUREL : Monuments historiques | - Château de Montastruc Façades et toitures vestiges de l ancien oratoire se trouvant dans le corps du bâtiment ouest | Arrêté du 11041973 | 11/04/73 |
| LAMONZIE-MONTASTRUC | AC 1 | CONSERVATION DU PATRIMOINE CULTUREL : Monuments historiques | - Eglise de Lamonzie-Montastruc, à l exclusion du clocher | Arrêté du 25021974 | 25/02/74 |
| LAMONZIE-MONTASTRUC | AC 1 | CONSERVATION DU PATRIMOINE CULTUREL : Monuments historiques | Château et parc de Bellegarde | AP du 05.01.2006 | 05.01.2006 |
| LAMONZIE-MONTASTRUC | EL 71 | UTILISATION DE CERTAINES RESSOURCES ET EQUIPEMENTS : Alignements (Etat) | RN 21 traverse | 27061941 | 0 |
| LAMONZIE-MONTASTRUC | I 4 | UTILISATION DE CERTAINES RESSOURCES ET EQUIPEMENTS : Energie électrique | Diverses lignes | Arrêté du 22071985 | 0 |

SUP communauté communes CAB

| | | | | | |
|------------------------|------|--|--|---------------------------|----------|
| LAMONZIE-MONTASTRUC | PT 2 | UTILISATION DE CERTAINES RESSOURCES ET EQUIPEMENTS : Télécommunications- protection contre les obstacles | Liaison hertzienne Port Ste Foy - Audrix | Décret du 13/10/1980 | 13/10/80 |
| LAMONZIE-MONTASTRUC | AC 1 | CONSERVATION DU PATRIMOINE CULTUREL : Monuments historiques | Château de Montastruc dans sa totalité, les écuries, les vestiges de la grange, le pigeonnier, le cluzeau et le parc | Arrêté du 25/05/2001 | 0 |
| LAMONZIE-MONTASTRUC | I 4 | UTILISATION DE CERTAINES RESSOURCES ET EQUIPEMENTS : Energie électrique | Ligne à 225 kv CUBNEZAIS-TUILIERE Ligne à 63 kv CAUDEAU-TUILIERE Ligne à 225 kv SANILHAC-TUILIERE | Convention | 0 |
| LAMONZIE-SAINTE-MARTIN | AC 1 | CONSERVATION DU PATRIMOINE CULTUREL : Monuments historiques | - Château de St Martin | Arrêté du 12/10/1948 | 12/10/48 |
| LAMONZIE-SAINTE-MARTIN | AS 1 | CONSERVATION DU PATRIMOINE NATUREL : Conservation des eaux | - Puits de Boham | Arrêté DUP 24/02/83 | 24/02/83 |
| LAMONZIE-SAINTE-MARTIN | AS 1 | CONSERVATION DU PATRIMOINE NATUREL : Conservation des eaux | - Puits de la Sionie | Arrêté DUP du 06/07/81 | 06/07/81 |
| LAMONZIE-SAINTE-MARTIN | EL 3 | UTILISATION DE CERTAINES RESSOURCES ET EQUIPEMENTS : Communication-cours d'eau | - Rivière La Dordogne (rive gauche) | De plein droit | 0 |
| LAMONZIE-SAINTE-MARTIN | I 3 | UTILISATION DE CERTAINES RESSOURCES ET EQUIPEMENTS : Energie-gaz | Lamothe Montravel - Cours de Pile DN 150 | Conventions amiabiles | 0 |
| LAMONZIE-SAINTE-MARTIN | I 4 | UTILISATION DE CERTAINES RESSOURCES ET EQUIPEMENTS : Energie électrique | - Diverses lignes MT et BT | Conventions amiabiles | 0 |
| LAMONZIE-SAINTE-MARTIN | I 4 | UTILISATION DE CERTAINES RESSOURCES ET EQUIPEMENTS : Energie électrique | - Ligne à 63 KV Bergerac - Ste Foy | Conventions amiabiles | 0 |

SUP communauté communes CAB

| | | | | | |
|------------------------|------|--|--|--------------------------------|------------|
| LAMONZIE-SAINTE-MARTIN | PT 3 | UTILISATION DE CERTAINES RESSOURCES ET EQUIPEMENTS : Télécommunications-servitudes relatives aux communications | - Câble Bordeaux - Périgueux - Limoges (Tronçon Bordeaux - Bergerac) | Arrêté préfectoral du 13/10/78 | 13/10/78 |
| LAMONZIE-SAINTE-MARTIN | T 1 | UTILISATION DE CERTAINES RESSOURCES ET EQUIPEMENTS : Communication-voies ferrées | - Ligne Libourne - Le Buisson | De plein droit | 0 |
| LAMONZIE-SAINTE-MARTIN | T 5 | UTILISATION DE CERTAINES RESSOURCES ET EQUIPEMENTS : Relations aériennes-dégagement | - Aérodrome de BERGERAC-ROUMANIERE | Arrêté du 19/01/78 | 19/01/78 |
| LAMONZIE-SAINTE-MARTIN | PM 1 | PLAN D EXPOSITION AUX RISQUES NATURELS PREVISIBLES : PLAN D EXPOSITION AUX RISQUES NATURELS PREVISIBLES | Plan de prévention du risque Inondation | AP du 29/06/2006 | 29/06/2006 |
| LAMONZIE-SAINTE-MARTIN | AC 3 | CONSERVATION DU PATRIMOINE CULTUREL : Réserves naturelles et parcs nationaux | Protection des biotopes | AP du 03.12.1991 | 03.12.1991 |
| LE FLEIX | EL 3 | UTILISATION DE CERTAINES RESSOURCES ET EQUIPEMENTS : Communication-cours d'eau | - Rivière La Dordogne (rive droite) | De plein droit | 0 |
| LE FLEIX | PT 1 | UTILISATION DE CERTAINES RESSOURCES ET EQUIPEMENTS : Télécommunications-protection contre les perturbations électromagnétiques | - Centre radioélectrique de PORT STE FOY | Décret du 18/03/81 | 18/03/81 |
| LE FLEIX | PT 2 | UTILISATION DE CERTAINES RESSOURCES ET EQUIPEMENTS : Télécommunications-protection contre les obstacles | - Centre radioélectrique de PORT STE FOY | Décret du 13/10/80 | 13/10/80 |
| LE FLEIX | PT 2 | UTILISATION DE CERTAINES RESSOURCES ET EQUIPEMENTS : Télécommunications-protection contre les obstacles | - Liaison hertzienne LE FLEIX - ST PHILIPPE DU SEIGNAL : tronçon Le Fleix - St Philippe de Seignal | Décret du 07/01/93 | 07/01/93 |

SUP communauté communes CAB

| LE FLEIX | I 4 | UTILISATION DE CERTAINES RESSOURCES ET EQUIPEMENTS : Energie électrique | - Diverses lignes MT | Conventions amiables | 0 |
|----------|------|---|---|-----------------------|--------------|
| LE FLEIX | AC 1 | CONSERVATION DU PATRIMOINE CULTUREL : Monuments historiques | - Temple protestant, dans sa totalité | Arrêté du 08021968 | 08/02/68 |
| LE FLEIX | AC 1 | CONSERVATION DU PATRIMOINE CULTUREL : Monuments historiques | - Château de Fauga : ses façades et ses toitures ainsi que les façades et les toitures des communs et le porche d'entrée entourant la cour centrale en terrasse avec son mur de soutènement (commune de Port Ste Foy et Ponchapt) | Arrêté du 22111989 | 22/11/89 |
| LE FLEIX | PM 2 | PLAN D EXPOSITION AUX RISQUES NATURELS PREVISIBLES : Servitudes résultant des périmètres délimités autour des installations classées implantées sur un site nouveau | Eis BREZAC | Arrêté du 05.12.2011 | 05/12/2011 |
| LE FLEIX | I 3 | UTILISATION DE CERTAINES RESSOURCES ET EQUIPEMENTS : Energie-gaz | Saint Michel de Montaigne - Gardonne DN 200 | AP du 03.07.2000 | 03.07.2000 |
| LE FLEIX | PM 1 | PLAN D EXPOSITION AUX RISQUES NATURELS PREVISIBLES : PLAN D EXPOSITION AUX RISQUES NATURELS PREVISIBLES | Plan de prévention risque inondation Vallée de la Dordogne | AP du 19122002 | 0 |
| LE FLEIX | AC 1 | CONSERVATION DU PATRIMOINE CULTUREL : Monuments historiques | Faurie, Cothie, Grenouillet, Etang d'ithier, Villa de Meille - vicus gallo-romain et habitat du Haut moyen-âge | arrêté préfectoral du | 17 mars 2011 |
| LE FLEIX | AC 1 | CONSERVATION DU PATRIMOINE CULTUREL : Monuments historiques | La Nauze : vestiges du néolithique | arrêté préfectoral du | 17 mars 2011 |
| LE FLEIX | AC 1 | CONSERVATION DU PATRIMOINE CULTUREL : Monuments historiques | Gravière de Coutou : vestiges de l'Age du bronze | arrêté préfectoral du | 17 mars 2011 |
| LE FLEIX | AC 1 | CONSERVATION DU PATRIMOINE CULTUREL : Monuments historiques | Le Galage : vestiges du paléolithique moyen | arrêté préfectoral du | 17 mars 2011 |

SUP communauté communes CAB

| | | | | | |
|----------|------|--|---|-------------------------------------|--------------|
| LE FLEIX | AC 1 | CONSERVATION DU PATRIMOINE CULTUREL : Monuments historiques | Gabastou : dépôt de l'Age du Bronze ; occupation du plateau, protohistoire | arrêté préfectoral du | 17 mars 2011 |
| LE FLEIX | AC 1 | CONSERVATION DU PATRIMOINE CULTUREL : Monuments historiques | Malivert : vestiges du paléolithique au moyen-âge, motte castrale | arrêté préfectoral du | 17 mars 2011 |
| LEMBRAS | I 4 | UTILISATION DE CERTAINES RESSOURCES ET EQUIPEMENTS : Energie électrique | - Diverses lignes MT et BT | Conventions amiables | 0 |
| LEMBRAS | PT 2 | UTILISATION DE CERTAINES RESSOURCES ET EQUIPEMENTS : Télécommunications- protection contre les obstacles | - Liaison hertzienne Bordeaux-Boulliac - Bergerac-Audrix (tronçon Port Ste Foy - Bergerac - Audrix) | Décret du 13101980 | 13/10/80 |
| LEMBRAS | PT 2 | UTILISATION DE CERTAINES RESSOURCES ET EQUIPEMENTS : Télécommunications- protection contre les obstacles | - Liaison hertzienne Périgueux-Bergerac (tronçon Montpon-Bergerac) | Décret du 29111974abrogé déc040202 | 29/11/74 |
| LEMBRAS | PT 2 | UTILISATION DE CERTAINES RESSOURCES ET EQUIPEMENTS : Télécommunications- protection contre les obstacles | - Station de Bergerac | Décret du 29111974abrogé déc040202 | 29/11/74 |
| LEMBRAS | PT 2 | UTILISATION DE CERTAINES RESSOURCES ET EQUIPEMENTS : Télécommunications- protection contre les obstacles | - Liaison hertzienne Bergerac-Eymet (tronçon Bergerac-Monmarves) | Décret du 26011989 | 26/01/89 |
| LEMBRAS | PT 3 | UTILISATION DE CERTAINES RESSOURCES ET EQUIPEMENTS : Télécommunications- servitudes relatives aux communications | - Projet de construction des artères interurbaines de télécommunications à fibres optiques Bordeaux-Périgueux et Périgueux-Bergerac | arrêté interpréfectoral du 28071994 | 28/07/94 |
| LUNAS | PT 2 | UTILISATION DE CERTAINES RESSOURCES ET EQUIPEMENTS : Télécommunications- protection contre les obstacles | Liaison hertzienne Périgueux-Bergerac | Décret du 29111973 | 0 |

SUP communauté communes CAB

| | | | | | |
|-------------|------|---|--|----------------------|------------|
| LUNAS | I 4 | UTILISATION DE CERTAINES RESSOURCES ET EQUIPEMENTS : Energie électrique | Ligne 225 kv Cubzenais-Tuilrière | Arrêté du 22071985 | 0 |
| LUNAS | AS 1 | CONSERVATION DU PATRIMOINE NATUREL : Conservation des eaux | Forage de "La Vigerie" | AP du 25/10/2007 | 25/10/2007 |
| MONBAZILLAC | AC 1 | CONSERVATION DU PATRIMOINE CULTUREL : Monuments historiques | - Château | Arrêté du 20021941 | 20/02/41 |
| MONBAZILLAC | AC 1 | CONSERVATION DU PATRIMOINE CULTUREL : Monuments historiques | - Manoir de Fonvieille | Arrêté du 24061948 | 24/06/48 |
| MONBAZILLAC | AC 1 | CONSERVATION DU PATRIMOINE CULTUREL : Monuments historiques | - Plusieurs objets mobiliers du château | Arrêté du 23041981 | 23/04/81 |
| MONBAZILLAC | AC 2 | CONSERVATION DU PATRIMOINE CULTUREL : Monuments naturels et sites | - Zones de protection établies aux abords du château | Décret du 22111955 | 22/11/55 |
| MONBAZILLAC | I 4 | UTILISATION DE CERTAINES RESSOURCES ET EQUIPEMENTS : Energie électrique | Diverses lignes MT - BT | Décret du 23011964 | 0 |
| MONBAZILLAC | AS 1 | CONSERVATION DU PATRIMOINE NATUREL : Conservation des eaux | Forage de Pimont | DUP du 09041991 | 0 |
| MONBAZILLAC | AS 1 | CONSERVATION DU PATRIMOINE NATUREL : Conservation des eaux | Forage des Cabannes | DUP du 24081993 | 0 |
| MONBAZILLAC | T 5 | UTILISATION DE CERTAINES RESSOURCES ET EQUIPEMENTS : Relations aériennes-dégagement | Aérodrome de Bergerac | Arrêté du 19011978 | 19/01/78 |
| MONFAUCON | I 4 | UTILISATION DE CERTAINES RESSOURCES ET EQUIPEMENTS : Energie électrique | Ligne à 225 KV CUBZENAI - TUILLIERE | Décret du 15031990 | 15/03/90 |
| MOULEYDIER | AC 3 | CONSERVATION DU PATRIMOINE CULTUREL : Réserves naturelles et parcs nationaux | Protection de biotope | AP du 03.12.1991 | 03.12.1991 |
| MOULEYDIER | I 4 | UTILISATION DE CERTAINES RESSOURCES ET EQUIPEMENTS : Energie électrique | Ligne 225 kv Cubnezais-Tuilrière | Décret du 14/10/1991 | 14/10/1991 |

SUP communauté communes CAB

| | | | | | |
|------------|------|--|---|------------------------------------|------------|
| MOULEYDIER | I 4 | UTILISATION DE CERTAINES RESSOURCES ET EQUIPEMENTS : Energie électrique | Ligne 63 kv Caudeau-Tuilierie | Décret du 14/10/1991 | 14/10/1991 |
| MOULEYDIER | I 4 | UTILISATION DE CERTAINES RESSOURCES ET EQUIPEMENTS : Energie électrique | Ligne 225 kv Samilhac-Tuilierie | Décret du 14/10/1991 | 14/10/1991 |
| MOULEYDIER | PM 1 | PLAN D EXPOSITION AUX RISQUES NATURELS PREVISIBLES : PLAN D EXPOSITION AUX RISQUES NATURELS PREVISIBLES | plan de prévention du risque mouvement de terrain | AP du 23/12/2008 | |
| MOULEYDIER | T 1 | UTILISATION DE CERTAINES RESSOURCES ET EQUIPEMENTS : Communication-voies ferrées | - Ligne de LIBOURNE à LE BUISSON | De plein droit | 0 |
| MOULEYDIER | T 1 | UTILISATION DE CERTAINES RESSOURCES ET EQUIPEMENTS : Communication-voies ferrées | - Tunnel | De plein droit | 0 |
| MOULEYDIER | PT 3 | UTILISATION DE CERTAINES RESSOURCES ET EQUIPEMENTS : Télécommunications- servitudes relatives aux communications | - Cable n° 1436 BERGERAC - SARLAT Section BERGERAC - SIORAC | AP 16121966 | 16/12/66 |
| MOULEYDIER | AC 3 | CONSERVATION DU PATRIMOINE CULTUREL : Réserves naturelles et parcs nationaux | - Réserve naturelle volontaire du Liorac | Décision ministérielle du 19081981 | 19/08/81 |
| MOULEYDIER | EL 3 | UTILISATION DE CERTAINES RESSOURCES ET EQUIPEMENTS : Communication-cours d eau | - Rivière La Dordogne (rive droite) | De plein droit | 0 |
| MOULEYDIER | PT 2 | UTILISATION DE CERTAINES RESSOURCES ET EQUIPEMENTS : Télécommunications- protection contre les obstacles | - Liaison hertzienne PORT STE FOY - BERGERAC - AUDRIX | Décret du 13101980 | 13/10/80 |
| MOULEYDIER | I 4 | UTILISATION DE CERTAINES RESSOURCES ET EQUIPEMENTS : Energie électrique | - Diverses lignes MT et BT | Conventions amiables | 0 |

SUP communauté communes CAB

| | | | | | |
|-------------|------|--|--|--------------------------------|------------|
| MOULEYDIER | AC 1 | CONSERVATION DU PATRIMOINE CULTUREL : Monuments historiques | - Château de Garraube (commune de LIORAC SUR LOUYRE) | AP du 12081992 | 12/08/92 |
| MOULEYDIER | AC 1 | CONSERVATION DU PATRIMOINE CULTUREL : Monuments historiques | - groupe des écluses de Tuilières | Arrêté préfectoral du 11091996 | 11/09/96 |
| MOULEYDIER | I 4 | UTILISATION DE CERTAINES RESSOURCES ET EQUIPEMENTS : Energie électrique | Ligne 63 kv Saint. Mayme-Tuilifere | Décret du 14/10/1991 | 14/10/1991 |
| MOULEYDIER | I 4 | UTILISATION DE CERTAINES RESSOURCES ET EQUIPEMENTS : Energie électrique | Ligne 63 kv Mauzac-Tuilifere | Décret du 14/10/1991 | 14/10/1991 |
| MOULEYDIER | I 4 | UTILISATION DE CERTAINES RESSOURCES ET EQUIPEMENTS : Energie électrique | Ligne 63 kv Mauzac-Tuilifere dérivation Lalinde | Décret du 14/10/1991 | 14/10/1991 |
| MOULEYDIER | AC 4 | CONSERVATION DU PATRIMOINE CULTUREL : Zone de protection autour des monuments historiques, quartiers et sites à protéger | ZPPAUP Canal de Lalinde | AP du 15.12.2006 | 15.12.2006 |
| MOULEYDIER | PM 1 | PLAN D EXPOSITION AUX RISQUES NATURELS PREVISIBLES : PLAN D EXPOSITION AUX RISQUES NATURELS PREVISIBLES | plan de prévention du risque inondation vallée de la Dordogne | AP du 23/12/2008 | |
| PRIGONRIEUX | EL 3 | UTILISATION DE CERTAINES RESSOURCES ET EQUIPEMENTS : Communication-cours d'eau | Servitude de halage et de marchepied | code du domaine public | 0 |
| PRIGONRIEUX | I 4 | UTILISATION DE CERTAINES RESSOURCES ET EQUIPEMENTS : Energie électrique | Diverses lignes électriques | Convention amiable | 0 |
| PRIGONRIEUX | PT 2 | UTILISATION DE CERTAINES RESSOURCES ET EQUIPEMENTS : Télécommunications-protection contre les obstacles | Liaison hertzienne : Bergerac - Vélines Tronçon : Bergerac - St Philippe du Seignal | Convention | 0 |

SUP communauté communes CAB

| | | | | | |
|-------------|------|---|--|-----------------------|--------------|
| PRIGONRIEUX | T 1 | UTILISATION DE CERTAINES RESSOURCES ET EQUIPEMENTS : Communication-voies ferrées | Ligne : Libourme - Le Buisson | Décret du 15071845 | 0 |
| PRIGONRIEUX | PM 1 | PLAN D EXPOSITION AUX RISQUES NATURELS PREVISIBLES : PLAN D EXPOSITION AUX RISQUES NATURELS PREVISIBLES | Plan de prévention du risque inondation | AP du 29/06/2006 | 29/06/2006 |
| PRIGONRIEUX | AC 1 | CONSERVATION DU PATRIMOINE CULTUREL : Monuments historiques | Patit-Saussignac, La Croix des Sables : vestiges néolithiques et chalcolithiques | arrêté préfectoral du | 17 mars 2011 |
| PRIGONRIEUX | AC 1 | CONSERVATION DU PATRIMOINE CULTUREL : Monuments historiques | La Guel Vinsou, Boeiel-Basse, Les Nebouts : situation topographique propice aux occupations néolithique et protohistorique | arrêté préfectoral du | 17 mars 2011 |
| PRIGONRIEUX | AC 1 | CONSERVATION DU PATRIMOINE CULTUREL : Monuments historiques | Prigonrieux : zone d occupations du Néolithique, de l Age du Bronze et du Fer, antique et médiévale (gué, église, cimetière) | arrêté préfectoral du | 17 mars 2011 |
| PRIGONRIEUX | AC 1 | CONSERVATION DU PATRIMOINE CULTUREL : Monuments historiques | Le Cros de l Oie, Pomarède : zone géomorphologique propice à la conservation d occupations paléolithique | arrêté préfectoral du | 17 mars 2011 |
| QUEYSSAC | I 4 | UTILISATION DE CERTAINES RESSOURCES ET EQUIPEMENTS : Energie électrique | - Diverses lignes MT | Conventions amiables | 0 |
| QUEYSSAC | I 4 | UTILISATION DE CERTAINES RESSOURCES ET EQUIPEMENTS : Energie électrique | Ligne 63 kv Caudeau-Tuilieres (Technique 225 kv) | Décret du 14/10/1991 | 14/10/1991 |
| QUEYSSAC | I 4 | UTILISATION DE CERTAINES RESSOURCES ET EQUIPEMENTS : Energie électrique | Ligne 225 kv Cubnezais -Tuiliere | Décret du 14/10/1991 | 14/10/1991 |

SUP communauté communes CAB

| | | | | | |
|----------------------------|------|--|--|-------------------------------|----------|
| SAINT-GEORGES-DE-BLANCADET | I 4 | UTILISATION DE CERTAINES RESSOURCES ET EQUIPEMENTS : Energie électrique | - Diverses lignes MT et BT | Convention amiable | 0 |
| SAINT-GEORGES-DE-BLANCA | I 4 | UTILISATION DE CERTAINES RESSOURCES ET EQUIPEMENTS : Energie électrique | - Lignes à 225 kV Cubnezais - Tuilières | Arrêté du 22071985 | 0 |
| SAINT-GEORGES-DE-BLANCA | PT 2 | UTILISATION DE CERTAINES RESSOURCES ET EQUIPEMENTS : Télécommunications- protection contre les obstacles | - Liaison hertzienne Périgueux - Bergerac | Décret 291174 abrogé 04022002 | 29/11/74 |
| SAINT-GERMAIN-ET-MONS | EL 3 | UTILISATION DE CERTAINES RESSOURCES ET EQUIPEMENTS : Communication-cours d'eau | - Rivière La Dordogne (rive gauche) | De plein droit | 0 |
| SAINT-GERMAIN-ET-MONS | PT 2 | UTILISATION DE CERTAINES RESSOURCES ET EQUIPEMENTS : Télécommunications- protection contre les obstacles | - Centre radioélectrique de Bergerac-St Germain et Mons (radiobalise M.FM) | Décret du 04071972 | 04/07/72 |
| SAINT-GERMAIN-ET-MONS | PT 3 | UTILISATION DE CERTAINES RESSOURCES ET EQUIPEMENTS : Télécommunications- servitudes relatives aux communications | - Câble n° 1609-01 BERGERAC-LALINDE | Conventions amiables | 0 |
| SAINT-GERMAIN-ET-MONS | T 5 | UTILISATION DE CERTAINES RESSOURCES ET EQUIPEMENTS : Relations aériennes- dégagement | - Aéroport de Bergerac-Roumanière | Arrêté du 19011978 | 19/01/78 |
| SAINT-GERMAIN-ET-MONS | I 4 | UTILISATION DE CERTAINES RESSOURCES ET EQUIPEMENTS : Energie électrique | - Trois lignes à 63 KV : La Sauvetat-Tuilière ; Bergerac-Bergerac SNPE-Tuilière I ; Bergerac-Bergerac SNPE-Tuilière II | Arrêté du 28081985 | 0 |
| SAINT-GERMAIN-ET-MONS | I 4 | UTILISATION DE CERTAINES RESSOURCES ET EQUIPEMENTS : Energie électrique | - Diverses lignes MT | Conventions amiables | 0 |

SUP communauté communes CAB

| SAINTE-GERMAIN-ET-MONS | I 3 | UTILISATION DE CERTAINES RESSOURCES ET EQUIPEMENTS : Energie-gaz | Cours de Pile - Baneuil (Couze) DN 125 | Conventions amiables | 0 |
|--------------------------|------|---|---|--------------------------------|------------|
| SAINTE-GERMAIN-ET-MONS | PM 1 | PLAN D EXPOSITION AUX RISQUES NATURELS PREVISIBLES : PLAN D EXPOSITION AUX RISQUES NATURELS PREVISIBLES | plan de prévention du risque inondation vallée de la Dordogne | AP du 23/12/2008 | |
| SAINTE-GERY | I 4 | UTILISATION DE CERTAINES RESSOURCES ET EQUIPEMENTS : Energie électrique | Diverses lignes MT + BT | Conventions amiables | 0 |
| SAINTE-LAURENT-DES-VIGNE | EL 3 | UTILISATION DE CERTAINES RESSOURCES ET EQUIPEMENTS : Communication-cours d'eau | - Rivière La Dordogne (rive gauche) | De plein droit | 0 |
| SAINTE-LAURENT-DES-VIGNE | T 5 | UTILISATION DE CERTAINES RESSOURCES ET EQUIPEMENTS : Relations aériennes-dégagement | - Aérodrome de BERGERAC | Arrêté du 19/01/78 | 19/01/78 |
| SAINTE-LAURENT-DES-VIGNE | I 4 | UTILISATION DE CERTAINES RESSOURCES ET EQUIPEMENTS : Energie électrique | - Diverses lignes MT | Conventions amiables | 0 |
| SAINTE-LAURENT-DES-VIGNE | AS 1 | CONSERVATION DU PATRIMOINE NATUREL : Conservation des eaux | - Forage des Cabanes | Arrêté préfectoral du 24/08/93 | 24/08/93 |
| SAINTE-LAURENT-DES-VIGNE | PM 1 | PLAN D EXPOSITION AUX RISQUES NATURELS PREVISIBLES : PLAN D EXPOSITION AUX RISQUES NATURELS PREVISIBLES | Plan de prévention du risque inondation | AP du 29/06/2006 | 29/06/2006 |
| SAINTE-LAURENT-DES-VIGNE | I 4 | UTILISATION DE CERTAINES RESSOURCES ET EQUIPEMENTS : Energie électrique | Ligne 63 KV | Convention | 0 |
| SAINTE-LAURENT-DES-VIGNE | AC 3 | CONSERVATION DU PATRIMOINE CULTUREL : Réserves naturelles et parcs nationaux | Protection des biotopes | AP du 03.12.1991 | 03.12.1991 |

SUP communauté communes CAB

| | | | | | |
|-------------------------|------|---|---|--|--------------|
| SAINT-LAURENT-DES-VIGNE | I 3 | UTILISATION DE CERTAINES RESSOURCES ET EQUIPEMENTS : Energie-gaz | Lamothe Montravel - Cours de Pile DN 150 | Arrêté du 05.12.2011 | 05/12/2011 |
| SAINT-NEXANS | AC 1 | CONSERVATION DU PATRIMOINE CULTUREL : Monuments historiques | - Eglise : façade occidentale y compris le mur-clocher et le portail d'entrée | Décret du 15/03/1990 | 15/03/90 |
| SAINT-NEXANS | I 4 | UTILISATION DE CERTAINES RESSOURCES ET EQUIPEMENTS : Energie électrique | - Diverses lignes MT | Conventions amiables | 0 |
| SAINT-NEXANS | PT 1 | UTILISATION DE CERTAINES RESSOURCES ET EQUIPEMENTS : Télécommunications- protection contre les perturbations électromagnétiques | Station et/ou Faisceau Hertzien Bergerac/Roumanière | Décret du | 29/04/2010 |
| SAINT-PIERRE-D EYRAUD | I 4 | UTILISATION DE CERTAINES RESSOURCES ET EQUIPEMENTS : Energie électrique | - Diverses lignes MT | Conventions amiables | 0 |
| SAINT-PIERRE-D EYRAUD | PT 2 | UTILISATION DE CERTAINES RESSOURCES ET EQUIPEMENTS : Télécommunications- protection contre les obstacles | - Liaison hertzienne BERGERAC-VELINES : tronçon Bergerac-St Philippe du Seignal | Décret du 10/01/1980 abrogation demandée | 10/01/80 |
| SAINT-PIERRE-D EYRAUD | AC 2 | CONSERVATION DU PATRIMOINE CULTUREL : Monuments naturels et sites | - Ancien cimetière | Arrêté du 10/09/1947 | 10/09/47 |
| SAINT-PIERRE-D EYRAUD | PM 1 | PLAN D EXPOSITION AUX RISQUES NATURELS PREVISIBLES : PLAN D EXPOSITION AUX RISQUES NATURELS PREVISIBLES | Plan de prévention risque inondation Vallée de la Dordogne | AP du 19.12.2002 | 19.12.2002 |
| SAINT-PIERRE-D EYRAUD | AC 3 | CONSERVATION DU PATRIMOINE CULTUREL : Réserves naturelles et parcs nationaux | Protection des biotopes | AP du 03.12.1991 | 03.12.1991 |
| SAINT-PIERRE-D EYRAUD | AC 1 | CONSERVATION DU PATRIMOINE CULTUREL : Monuments historiques | Gravière de Coutou : vestiges de l'âge du bronze | arrêté préfectoral du | 17 mars 2011 |
| SAINT-PIERRE-D EYRAUD | AC 1 | CONSERVATION DU PATRIMOINE CULTUREL : Monuments historiques | Les Masseries : sépultures du Bas-Empire | arrêté préfectoral du | 17 mars 2011 |

SUP communauté communes CAB

| | | | | | |
|--------------------------|------|--|--|---|--------------|
| SAINT-PIERRE-D EYRAUD | AC 1 | CONSERVATION DU PATRIMOINE CULTUREL : Monuments historiques | Chemin de Rastelet : habitat, moyen- âge | arrêté préfectoral du | 17 mars 2011 |
| SAINT-PIERRE-D EYRAUD | AC 1 | CONSERVATION DU PATRIMOINE CULTUREL : Monuments historiques | Bas-Maduran : maison forte, Moyen- âge, motte castrale possible | arrêté préfectoral du | 17 mars 2011 |
| SAINT-SAUVEUR | PT 2 | UTILISATION DE CERTAINES RESSOURCES ET EQUIPEMENTS : Télécommunications- protection contre les obstacles | - Liaison hertzienne Port Site Foy - Bergerac Audrix | Décret du 13101980 | 13/10/80 |
| SAINT-SAUVEUR | PT 3 | UTILISATION DE CERTAINES RESSOURCES ET EQUIPEMENTS : Télécommunications- servitudes relatives aux communications | - Câble 425-02 Bordeaux - Limoges - Périgueux (tronçon Bergerac-Périgueux) | Arrêté du 21041978 | 21/04/78 |
| SAINT-SAUVEUR | I 4 | UTILISATION DE CERTAINES RESSOURCES ET EQUIPEMENTS : Energie électrique | - Diverses lignes MT et BT | Conventions amiabiles | 0 |
| SAINT-SAUVEUR | A 5 | CONSERVATION DU PATRIMOINE NATUREL : Canalisations d'eau et d' assainissement | - Propriété de M. BELLOEIL | Arrêté du 08101987 | 08/10/87 |
| SAINT-SAUVEUR | PT 3 | UTILISATION DE CERTAINES RESSOURCES ET EQUIPEMENTS : Télécommunications- servitudes relatives aux communications | - Projet de construction des artères interurbaines de télécommunications à fibres optiques Bordeaux - Périgueux et Périgueux - Bergerac | arrêté interpréfectoral du 28071994 | 28/07/94 |
| SAINT-SAUVEUR | AC 1 | CONSERVATION DU PATRIMOINE CULTUREL : Monuments historiques | - Façades et toitures du château de Grateloup | Décret du 15031990 | 15/03/90 |
| SAINT-SAUVEUR | AC 2 | CONSERVATION DU PATRIMOINE CULTUREL : Monuments naturels et sites | - Site du château de Grateloup | Arrêté du 24011973 | om |

SUP communauté de communes PORTES SUD PERIGORD

| NOM COMMUNE | Code | Catégorie | DESIGNATION | NOM TEXTE | DATE TEXTE |
|-------------------|------|--|---|----------------------|------------|
| BARDOU | AC 1 | CONSERVATION DU PATRIMOINE CULTUREL : Monuments historiques | - Château | Arrêté du 12101948 | 12/10/48 |
| BARDOU | I 4 | UTILISATION DE CERTAINES RESSOURCES ET EQUIPEMENTS : Energie électrique | Energie électrique Haute Tension indice B | Arrêté du 05.12.2011 | 05/12/2011 |
| BOISSE | I 4 | UTILISATION DE CERTAINES RESSOURCES ET EQUIPEMENTS : Energie électrique | Diverses lignes MT + BT | Conventions amiables | 0 |
| CONNE-DE-LA-BARDE | I 4 | UTILISATION DE CERTAINES RESSOURCES ET EQUIPEMENTS : Energie électrique | Diverses lignes MT + BT | Convention | 0 |
| CONNE-DE-LA-BARDE | I 4 | UTILISATION DE CERTAINES RESSOURCES ET EQUIPEMENTS : Energie électrique | Ligne 63 kv La Sauvetat-Tuilrière | Convention | 0 |
| CONNE-DE-LA-BARDE | AS 1 | CONSERVATION DU PATRIMOINE NATUREL : Conservation des eaux | Forage de Courrèges | AP du 07.07.1992 | 07.07.1992 |
| CONNE-DE-LA-BARDE | PT 2 | UTILISATION DE CERTAINES RESSOURCES ET EQUIPEMENTS : Télécommunications- protection contre les obstacles | Liaison hertzienne Bergerac-Eymet | Convention | 0 |
| CONNE-DE-LA-BARDE | T 5 | UTILISATION DE CERTAINES RESSOURCES ET EQUIPEMENTS : Relations aériennes- dégagement | Aérodrome de Bergerac-Roumanières | Décret du 19.01.1978 | 19.01.1978 |
| EYMET | AC 1 | CONSERVATION DU PATRIMOINE CULTUREL : Monuments historiques | - Dolmen d Eylas - lieu-dit Eylas Sud | Arrêté du 22041981 | 22/04/81 |
| EYMET | AC 2 | CONSERVATION DU PATRIMOINE CULTUREL : Monuments naturels et sites | - Bourg Bastide | Arrêté du 18121968 | 18/12/68 |

SUP communauté de communes PORTES SUD PERIGORD

| | | | | | |
|-----------|------|--|---|----------------------------------|------------|
| EYMET | AC 1 | CONSERVATION DU PATRIMOINE CULTUREL : Monuments historiques | - Château de la Bastide | Arrêté préfectoral du 30/12/1994 | 30/12/1994 |
| EYMET | AS 1 | CONSERVATION DU PATRIMOINE NATUREL : Conservation des eaux | - Forage de Carroussel | Arrêté du 23/09/1970 | 23/09/70 |
| EYMET | I 4 | UTILISATION DE CERTAINES RESSOURCES ET EQUIPEMENTS : Energie électrique | - Diverses lignes MT et BT | Conventions amiables | 0 |
| EYMET | PT 1 | UTILISATION DE CERTAINES RESSOURCES ET EQUIPEMENTS : Télécommunications- protection contre les perturbations électro-magnétiques | - Centre radioélectrique Eymet - Rouquette | Arrêté du 25/08/1982 | 25/08/82 |
| EYMET | PT 2 | UTILISATION DE CERTAINES RESSOURCES ET EQUIPEMENTS : Télécommunications- protection contre les obstacles | - Station d EYMET | Arrêté du 26.01.1989 | 26.01.1989 |
| EYMET | AC 1 | CONSERVATION DU PATRIMOINE CULTUREL : Monuments historiques | - Pont de Bretou | Décret du 15/03/1990 | 15/03/90 |
| EYMET | I 4 | UTILISATION DE CERTAINES RESSOURCES ET EQUIPEMENTS : Energie électrique | Ligne 63 kv La Sauvetat-Tuilrière | Convention | 0 |
| EYMET | PT 2 | UTILISATION DE CERTAINES RESSOURCES ET EQUIPEMENTS : Télécommunications- protection contre les obstacles | Liaison hertzienne Bergerac-Eymet (tronçon Monmarves-Eymet) | Arrêté du 26.01.1989 | 26.01.1989 |
| EYMET | AC 1 | CONSERVATION DU PATRIMOINE CULTUREL : Monuments historiques | Château de Pouthet et son parc | AP du 23.06.2006 | 23.06.2006 |
| FAURILLES | I 4 | UTILISATION DE CERTAINES RESSOURCES ET EQUIPEMENTS : Energie électrique | Diverses lignes MT + BT | Convention | 0 |

SUP communauté de communes PORTES SUD PERIGORD

| | | | | | |
|-----------|------|---|--|----------------------|------------|
| FAURILLES | I 4 | UTILISATION DE CERTAINES RESSOURCES ET EQUIPEMENTS : Energie électrique | Ligne 225 kv Dantou-Tuilrière | Convention | 0 |
| FAUX | I 4 | UTILISATION DE CERTAINES RESSOURCES ET EQUIPEMENTS : Energie électrique | Diverses lignes BT + MT | Convention | 0 |
| FAUX | I 4 | UTILISATION DE CERTAINES RESSOURCES ET EQUIPEMENTS : Energie électrique | Ligne 63 kv Martloque-Tuilrière | Convention | 0 |
| FAUX | I 4 | UTILISATION DE CERTAINES RESSOURCES ET EQUIPEMENTS : Energie électrique | Ligne 225 kv Dantou-Tuilrière | Convention | 0 |
| FAUX | T 5 | UTILISATION DE CERTAINES RESSOURCES ET EQUIPEMENTS : Relations aériennes-dégagement | Aérodrome de Bergerac | AP du 19.01.1978 | 19.01.1978 |
| FLAUGEAC | AS 1 | CONSERVATION DU PATRIMOINE NATUREL : Conservation des eaux | Forage de Flaugeac | AP du 24.02.1983 | 24.02.1983 |
| FLAUGEAC | I 4 | UTILISATION DE CERTAINES RESSOURCES ET EQUIPEMENTS : Energie électrique | Diverses lignes MT et BT | Convention | 0 |
| FONROQUE | I 4 | UTILISATION DE CERTAINES RESSOURCES ET EQUIPEMENTS : Energie électrique | Diverses lignes MT + BT | Convention | 0 |
| FONROQUE | I 4 | UTILISATION DE CERTAINES RESSOURCES ET EQUIPEMENTS : Energie électrique | Ligne 63 kv La Sauvetat-Tuilrière | Convention | 0 |
| ISSIGEAC | AC 1 | CONSERVATION DU PATRIMOINE CULTUREL : Monuments historiques | - Eglise | Arrêté du 09/06/1926 | 09/06/26 |
| ISSIGEAC | AC 1 | CONSERVATION DU PATRIMOINE CULTUREL : Monuments historiques | - Maison gothique, rue principale dite des Têtes | Arrêté du 26/06/1946 | 26/06/46 |

SUP communauté de communes PORTES SUD PERIGORD

| | | | | | |
|------------|------|--|--|---------------------------------------|----------|
| ISSIGEAC | AC 1 | CONSERVATION DU PATRIMOINE CULTUREL : Monuments historiques | - Ancienne Prévôté | Arrêté du 03/10/1946 | 03/10/46 |
| ISSIGEAC | AC 1 | CONSERVATION DU PATRIMOINE CULTUREL : Monuments historiques | - Ancien Palais des Evêques | Arrêté du 05/10/1946 | 05/10/46 |
| ISSIGEAC | AC 1 | CONSERVATION DU PATRIMOINE CULTUREL : Monuments historiques | Eglise Saint Félicien (totalité) | Décret du 15/03/1990 | 15/03/90 |
| ISSIGEAC | AC 2 | CONSERVATION DU PATRIMOINE CULTUREL : Monuments naturels et sites | Bourg | Arrêté du 20/07/1970 | 0 |
| ISSIGEAC | PT 2 | UTILISATION DE CERTAINES RESSOURCES ET EQUIPEMENTS : Télécommunications- protection contre les obstacles | Liaison hertzienne Bergerac-Eymet | Décret du 26/01/89 | 0 |
| ISSIGEAC | I 4 | UTILISATION DE CERTAINES RESSOURCES ET EQUIPEMENTS : Energie électrique | - Diverses lignes MT et BT | Convention amiable | 0 |
| ISSIGEAC | AC 4 | CONSERVATION DU PATRIMOINE CULTUREL : Zone de protection autour des monuments historiques, quartiers et sites à protéger | - Zone de protection du patrimoine architectural, urbain et paysager | Arrêté Préfet de Région du 2 mai 1994 | 02/05/94 |
| ISSIGEAC | PT 2 | UTILISATION DE CERTAINES RESSOURCES ET EQUIPEMENTS : Télécommunications- protection contre les obstacles | Liaison hertzienne Bergerac-Monmarves | Convention | 0 |
| MONMADALES | I 4 | UTILISATION DE CERTAINES RESSOURCES ET EQUIPEMENTS : Energie électrique | Diverses lignes MT + BT | Conventions amiables | 0 |
| MONMARVES | I 4 | UTILISATION DE CERTAINES RESSOURCES ET EQUIPEMENTS : Energie électrique | Diverses lignes MT + BT | Conventions amiables | 0 |

SUP communauté de communes PORTES SUD PERIGORD

| | | | | | |
|-----------|------|--|---------------------------------------|----------------------|------------|
| MONMARVES | PT 2 | UTILISATION DE CERTAINES RESSOURCES ET EQUIPEMENTS : Télécommunications- protection contre les obstacles | Liaison hertzienne Monmarves-Eymet | Décret du 26.01.1989 | 26.01.1989 |
| MONSAGUEL | AC 1 | CONSERVATION DU PATRIMOINE CULTUREL : Monuments historiques | Manoir de l'Aubespain | AP région 09/03/2009 | 09/03/2009 |
| MONSAGUEL | I 4 | UTILISATION DE CERTAINES RESSOURCES ET EQUIPEMENTS : Energie électrique | Diverses lignes MT + BT | Convention | 0 |
| MONSAGUEL | AS 1 | CONSERVATION DU PATRIMOINE NATUREL : Conservation des eaux | Forage de Courrèges | AP du 07.07.1992 | 07.07.1992 |
| MONSAGUEL | PT 2 | UTILISATION DE CERTAINES RESSOURCES ET EQUIPEMENTS : Télécommunications- protection contre les obstacles | Liaison hertzienne Monmarves-Bergerac | Convention | 0 |
| MONTAUT | AS 1 | CONSERVATION DU PATRIMOINE NATUREL : Conservation des eaux | Puits et forage du Grand Moulin | AP du 26.06.1979 | 26.06.1979 |
| MONTAUT | I 4 | UTILISATION DE CERTAINES RESSOURCES ET EQUIPEMENTS : Energie électrique | Diverses lignes MT + BT | Convention | 0 |
| MONTAUT | I 4 | UTILISATION DE CERTAINES RESSOURCES ET EQUIPEMENTS : Energie électrique | Ligne 63 kv - Martiloque-Tuilliere | Convention | 0 |
| MONTAUT | I 4 | UTILISATION DE CERTAINES RESSOURCES ET EQUIPEMENTS : Energie électrique | Ligne 63 kv - Dantou-Tuilliere | Convention | 0 |
| PLAISANCE | I 4 | UTILISATION DE CERTAINES RESSOURCES ET EQUIPEMENTS : Energie électrique | Diverses lignes MT + BT | Convention | 0 |

SUP communauté de communes PORTES SUD PERIGORD

| | | | | | |
|----------------------|------|--|---|--------------------|----------|
| PLAISANCE | PT 2 | UTILISATION DE CERTAINES RESSOURCES ET EQUIPEMENTS : Télécommunications- protection contre les obstacles | Liaison hertzienne Monmarves-Eymet | Convention | 0 |
| RAZAC-D EYMET | 14 | UTILISATION DE CERTAINES RESSOURCES ET EQUIPEMENTS : Energie électrique | Diverses lignes MT + BT | Convention | 0 |
| RAZAC-D EYMET | PT 2 | UTILISATION DE CERTAINES RESSOURCES ET EQUIPEMENTS : Télécommunications- protection contre les obstacles | Liaison Issigeac-Monmarves | Décret du 26.01.89 | 26.01.89 |
| SADILLAC | AC 1 | CONSERVATION DU PATRIMOINE CULTUREL : Monuments historiques | Eglise Sainte-Anne | Arrêté du 24061948 | 24/06/48 |
| SADILLAC | 14 | UTILISATION DE CERTAINES RESSOURCES ET EQUIPEMENTS : Energie électrique | Diverses lignes MT + BT | Convention | 0 |
| SERRES-ET-MONTGUYARD | 14 | UTILISATION DE CERTAINES RESSOURCES ET EQUIPEMENTS : Energie électrique | Diverses lignes MT + BT | Convention | 0 |
| SERRES-ET-MONTGUYARD | PT 2 | UTILISATION DE CERTAINES RESSOURCES ET EQUIPEMENTS : Télécommunications- protection contre les obstacles | Liaison Issigeac-Monmarves | Décret du 26.01.89 | 26.01.89 |
| SINGLEYRAC | AC 1 | CONSERVATION DU PATRIMOINE CULTUREL : Monuments historiques | Château de Bridoire implanté sur la commune de Ribagnac | arrête du 31071992 | 0 |
| SINGLEYRAC | 14 | UTILISATION DE CERTAINES RESSOURCES ET EQUIPEMENTS : Energie électrique | Diverses lignes MT + BT | Convention | 0 |
| SINGLEYRAC | 14 | UTILISATION DE CERTAINES RESSOURCES ET EQUIPEMENTS : Energie électrique | Ligne 63 kv La Sauvetat-Tuilierie | Convention | 0 |

SUP communauté de communes PORTES SUD PERIGORD

| | | | | | |
|-------------------------|------|--|---|--------------------|------------|
| SAINT-AUBIN-DE-CADELECH | I 4 | UTILISATION DE CERTAINES RESSOURCES ET EQUIPEMENTS : Energie électrique | Diverses lignes MT + BT | Convention | 0 |
| SAINT-AUBIN-DE-CADELECH | PT 2 | UTILISATION DE CERTAINES RESSOURCES ET EQUIPEMENTS : Télécommunications- protection contre les obstacles | Liaison Issigeac-Monmarves | Décret du 26.01.89 | 26.01.89 |
| SAINT-AUBIN-DE-LANQUAIS | AS 1 | CONSERVATION DU PATRIMOINE NATUREL : Conservation des eaux | Source de Canteloube (sur la commune de St Cernin de Lalande) | AP du 26061979 | 0 |
| SAINT-AUBIN-DE-LANQUAIS | I 4 | UTILISATION DE CERTAINES RESSOURCES ET EQUIPEMENTS : Energie électrique | Diverses lignes MT/BT | Convention | 0 |
| SAINT-AUBIN-DE-LANQUAIS | T 5 | UTILISATION DE CERTAINES RESSOURCES ET EQUIPEMENTS : Relations aériennes- dégagement | Aérodrome de BERGERAC-ROUMANIERE | Arrêté du 19011978 | 19/01/78 |
| SAINT-CAPRAISE-D EYMET | AC 1 | CONSERVATION DU PATRIMOINE CULTUREL : Monuments historiques | - Eglise (choeur et travée portant le clocher) | Arrêté du 27091948 | 27/09/48 |
| SAINT-CAPRAISE-D EYMET | I 4 | UTILISATION DE CERTAINES RESSOURCES ET EQUIPEMENTS : Energie électrique | Diverses lignes MT + BT | Convention | 0 |
| SAINT-CAPRAISE-D EYMET | PT 2 | UTILISATION DE CERTAINES RESSOURCES ET EQUIPEMENTS : Télécommunications- protection contre les obstacles | Liaison Issigeac-Monmarves | Convention | 0 |
| SAINT-CERNIN-DE-LABARDE | AS 1 | CONSERVATION DU PATRIMOINE NATUREL : Conservation des eaux | Source de Canteloube | AP du 26.06.1979 | 26.06.1979 |
| SAINT-CERNIN-DE-LABARDE | I 4 | UTILISATION DE CERTAINES RESSOURCES ET EQUIPEMENTS : Energie électrique | Diverses lignes MT + BT | Convention | 0 |

SUP communauté de communes PORTES SUD PERIGORD

| | | | | | |
|-------------------------|------|--|---------------------------------------|----------------------|------------|
| SAINT-CERNIN-DE-LABARDE | PT 2 | UTILISATION DE CERTAINES RESSOURCES ET EQUIPEMENTS : Télécommunications- protection contre les obstacles | Liaison hertzienne Monmarves-Bergerac | AP du 26.06.1979 | 26.06.1979 |
| SAINTE-EULALIE-D EYMET | 14 | UTILISATION DE CERTAINES RESSOURCES ET EQUIPEMENTS : Energie électrique | Diverses lignes MT + BT | Conventions amiables | 0 |
| SAINTE-INNONCENCE | AC 1 | CONSERVATION DU PATRIMOINE CULTUREL : Monuments historiques | - Eglise : clocher et porche | Arrêté du 27/09/1948 | 27/09/48 |
| SAINTE-INNONCENCE | 14 | UTILISATION DE CERTAINES RESSOURCES ET EQUIPEMENTS : Energie électrique | Diverses lignes MT + BT | Convention | 0 |
| SAINTE-RADEGONDE | 14 | UTILISATION DE CERTAINES RESSOURCES ET EQUIPEMENTS : Energie électrique | Diverses lignes MT + BT | Convention | 0 |
| SAINTE-RADEGONDE | 14 | UTILISATION DE CERTAINES RESSOURCES ET EQUIPEMENTS : Energie électrique | Ligne 225 kv Dantou-Tuilrière | Convention | 0 |
| SAINTE-JULIEN-D EYMET | 14 | UTILISATION DE CERTAINES RESSOURCES ET EQUIPEMENTS : Energie électrique | Diverses lignes MT + BT | Convention | 0 |
| SAINTE-JULIEN-D EYMET | 14 | UTILISATION DE CERTAINES RESSOURCES ET EQUIPEMENTS : Energie électrique | Ligne 63 kv Sauvetat-Tuilrière | Convention | 0 |
| SAINTE-LEON-D ISSIGEAC | 14 | UTILISATION DE CERTAINES RESSOURCES ET EQUIPEMENTS : Energie électrique | Diverses lignes MT + BT | Conventions amiables | 0 |
| SAINTE-LEON-D ISSIGEAC | 14 | UTILISATION DE CERTAINES RESSOURCES ET EQUIPEMENTS : Energie électrique | Ligne 63 kv | Conventions amiables | 0 |

SUP communauté de communes PORTES SUD PERIGORD

| | | | | | |
|---------------|------|--|-------------------------|---------------------|------------|
| SAINT-PERDOUX | 14 | UTILISATION DE CERTAINES RESSOURCES ET EQUIPEMENTS : Energie électrique | Diverses lignes MT + BT | Convention | 0 |
| SAINT-PERDOUX | AS 1 | CONSERVATION DU PATRIMOINE NATUREL : Conservation des eaux | Forage de Courrèges | AP du 07.07.1992 | 07.07.1992 |

SUP communauté de communes COTEAUX DE SIGOULES

| NOM COMMUNE | Code | Catégorie | DESIGNATION | NOM TEXTE | DATE TEXTE |
|--------------------|------|---|----------------------------------|------------------------------|------------|
| CUNEGES | I 4 | UTILISATION DE CERTAINES RESSOURCES ET EQUIPEMENTS : Energie électrique | Diverses lignes MT + BT | Conventions amiables | 0 |
| GAGEAC-ET-ROUILLAC | AC 1 | CONSERVATION DU PATRIMOINE CULTUREL : Monuments historiques | - Château de Gageac | Arrêté du 27091948 | 27/09/48 |
| GAGEAC-ET-ROUILLAC | AC 2 | CONSERVATION DU PATRIMOINE CULTUREL : Monuments naturels et sites | - Site de Perrou | Arrêté du 09121983 | 09/12/83 |
| GAGEAC-ET-ROUILLAC | I 4 | UTILISATION DE CERTAINES RESSOURCES ET EQUIPEMENTS : Energie électrique | - Diverses lignes MT et BT | Conventions amiables | 0 |
| GAGEAC-ET-ROUILLAC | T 5 | UTILISATION DE CERTAINES RESSOURCES ET EQUIPEMENTS : Relations aériennes-dégagement | Aérodrome de Bergerac-Roumanière | AP du 19.01.1978 | 19.01.1978 |
| GAGEAC-ET-ROUILLAC | I 4 | UTILISATION DE CERTAINES RESSOURCES ET EQUIPEMENTS : Energie électrique | Ligne 63 kv Bergerac-Ste Foy | Convention | 0 |
| MESCOULES | I 4 | UTILISATION DE CERTAINES RESSOURCES ET EQUIPEMENTS : Energie électrique | Diverses lignes MT + BT | Conventions amiables | 0 |
| MONESTIER | AS 1 | CONSERVATION DU PATRIMOINE NATUREL : Conservation des eaux | - Forage de la Bastide | Arrêté préfectoral du 160781 | 16/07/81 |

SUP communauté de communes COTEAUX DE SIGOULES

| | | | | | |
|-----------|------|--|---|-----------------------|-----------------|
| MONESTIER | 14 | UTILISATION DE CERTAINES RESSOURCES ET EQUIPEMENTS : Energie électrique | - Diverses lignes M.T. | Conventions amiables | 0 |
| MONESTIER | AC 1 | CONSERVATION DU PATRIMOINE CULTUREL : Monuments historiques | Lenville (la linière), La Croix de Moreau : vestiges préhistoriques, gallo-romains et médiévaux | arrêté préfectoral du | 17 mars 2011 |
| MONESTIER | AC 1 | CONSERVATION DU PATRIMOINE CULTUREL : Monuments historiques | La Bastide : vestiges médiévaux | arrêté préfectoral du | 17 mars 2011 |
| MONESTIER | AC 1 | CONSERVATION DU PATRIMOINE CULTUREL : Monuments historiques | La Tuilière : vestiges paléolithiques et néolithiques | arrêté préfectoral du | 17 mars 2011 |
| MONESTIER | AC 1 | CONSERVATION DU PATRIMOINE CULTUREL : Monuments historiques | La Croix Blanche : vestiges néolithiques | arrêté préfectoral du | 17 mars 2011 |
| MONESTIER | AC 1 | CONSERVATION DU PATRIMOINE CULTUREL : Monuments historiques | Coutures : église romane | arrêté préfectoral du | 17 mars 2011 |
| MONESTIER | AC 1 | CONSERVATION DU PATRIMOINE CULTUREL : Monuments historiques | Le Buisson : vestiges préhistoriques | arrêté préfectoral du | 17 mars 2011 |
| MONESTIER | AC 1 | CONSERVATION DU PATRIMOINE CULTUREL : Monuments historiques | Sainte Croix : église, cimetière, fin Moyen-Age (XVIe attesté) | arrêté préfectoral du | 17 mars 2011 |
| MONESTIER | AC 1 | CONSERVATION DU PATRIMOINE CULTUREL : Monuments historiques | Eglise Saint Pierre de Monestier : vestiges de l' ancienne église et cimetière, Moyen-Age | arrêté préfectoral du | 17 mars 2011 |

SUP communauté de communes COTEAUX DE SIGOULES

| | | | | | |
|---------------------|------|---|------------------------------|----------------------|------------|
| POMPORT | AC 1 | CONSERVATION DU PATRIMOINE CULTUREL : Monuments historiques | - Chapelle St Mayme | Arrêté du 15/01/74 | 15/01/74 |
| RAZAC-DE-SAUSSIGNAC | I 4 | UTILISATION DE CERTAINES RESSOURCES ET EQUIPEMENTS : Energie électrique | - Diverses lignes MT et BT | Conventions amiables | 0 |
| RAZAC-DE-SAUSSIGNAC | I 4 | UTILISATION DE CERTAINES RESSOURCES ET EQUIPEMENTS : Energie électrique | Ligne 63 kv Bergerac-Ste Foy | Décret du 14.10.1991 | 14.10.1991 |
| RAZAC-DE-SAUSSIGNAC | PT 2 | UTILISATION DE CERTAINES RESSOURCES ET EQUIPEMENTS : Télécommunications-protection contre les obstacles | Liaison hertzienne Bergerac | Décret du 23.10.1981 | 23.10.1981 |
| RAZAC-DE-SAUSSIGNAC | I 4 | UTILISATION DE CERTAINES RESSOURCES ET EQUIPEMENTS : Energie électrique | - Diverses lignes MT et BT | Conventions amiables | 0 |
| RAZAC-DE-SAUSSIGNAC | I 4 | UTILISATION DE CERTAINES RESSOURCES ET EQUIPEMENTS : Energie électrique | Ligne 63 kv Bergerac-Ste Foy | Décret du 14.10.1991 | 14.10.1991 |
| RAZAC-DE-SAUSSIGNAC | PT 2 | UTILISATION DE CERTAINES RESSOURCES ET EQUIPEMENTS : Télécommunications-protection contre les obstacles | Liaison hertzienne Bergerac | Décret du 23.10.1981 | 23.10.1981 |

SUP communauté de communes COTEAUX DE SIGOULES

| | | | | | |
|------------------------|------|---|--|----------------------|------------|
| RIBAGNAC | AC 1 | CONSERVATION DU PATRIMOINE CULTUREL : Monuments historiques | - Château de Bridoire : ses façades et toitures, ses dépendances, le châtalet d'entrée, les murs d'enceinte, les fossés, le puits, le pigeonnier | Arrêté du 30/05/90 | 30/05/90 |
| RIBAGNAC | I 4 | UTILISATION DE CERTAINES RESSOURCES ET EQUIPEMENTS : Energie électrique | Diverses lignes MT + BT | Convention | 0 |
| RIBAGNAC | I 4 | UTILISATION DE CERTAINES RESSOURCES ET EQUIPEMENTS : Energie électrique | Ligne 63 >kv | Convention | 0 |
| ROUFFIGNAC-DE-SIGOULES | AS 1 | CONSERVATION DU PATRIMOINE NATUREL : Conservation des eaux | Forage de Flaageac (protection éloignée) | AP du 24.02.1983 | 24.02.1983 |
| ROUFFIGNAC-DE-SIGOULES | AS 1 | CONSERVATION DU PATRIMOINE NATUREL : Conservation des eaux | Forage des Cabanes (protection éloignée) | AP du 24.08.1993 | 24.08.1993 |
| ROUFFIGNAC-DE-SIGOULES | I 4 | UTILISATION DE CERTAINES RESSOURCES ET EQUIPEMENTS : Energie électrique | Diverses lignes MT + BT | Convention | 0 |
| SAUSSIGNAC | I 4 | UTILISATION DE CERTAINES RESSOURCES ET EQUIPEMENTS : Energie électrique | - Diverses lignes MT et BT | Conventions amiables | 0 |
| SAUSSIGNAC | I 4 | UTILISATION DE CERTAINES RESSOURCES ET EQUIPEMENTS : Energie électrique | Lignes 63 kv BERGERAC - Ste FOY | Convention | 0 |

SUP communauté de communes COTEAUX DE SIGOULES

| | | | | | |
|------------|------|---|---|----------------------|------------|
| SAUSSIGNAC | AS 1 | CONSERVATION DU PATRIMOINE NATUREL : Conservation des eaux | Puits de la Prade | AP du 05.08.2005 | 05.08.2005 |
| SIGOULES | AC 1 | CONSERVATION DU PATRIMOINE CULTUREL : Monuments historiques | - Façades et toitures de l'église et le cimetière de Lestignac section A n° 293 et 468 voir Eglise du Prieuré de Monbos à Thénac | Arrêté du 01021988 | 01/02/88 |
| SIGOULES | 1 4 | UTILISATION DE CERTAINES RESSOURCES ET EQUIPEMENTS : Energie électrique | - Diverses lignes électriques MT - BT | Conventions amiables | 0 |
| THENAC | AC 1 | CONSERVATION DU PATRIMOINE CULTUREL : Monuments historiques | - Remparts | Arrêté du 06011927 | 06/01/27 |
| THENAC | AC 1 | CONSERVATION DU PATRIMOINE CULTUREL : Monuments historiques | - Eglise du Prieuré de Monbos | Arrêté du 16051947 | 16/05/47 |
| THENAC | AC 1 | CONSERVATION DU PATRIMOINE CULTUREL : Monuments historiques | Château de Puyguilhem (façades et toitures du logis et de la dépendance nord) | AP du 01/02/2008 | 01/02/2008 |